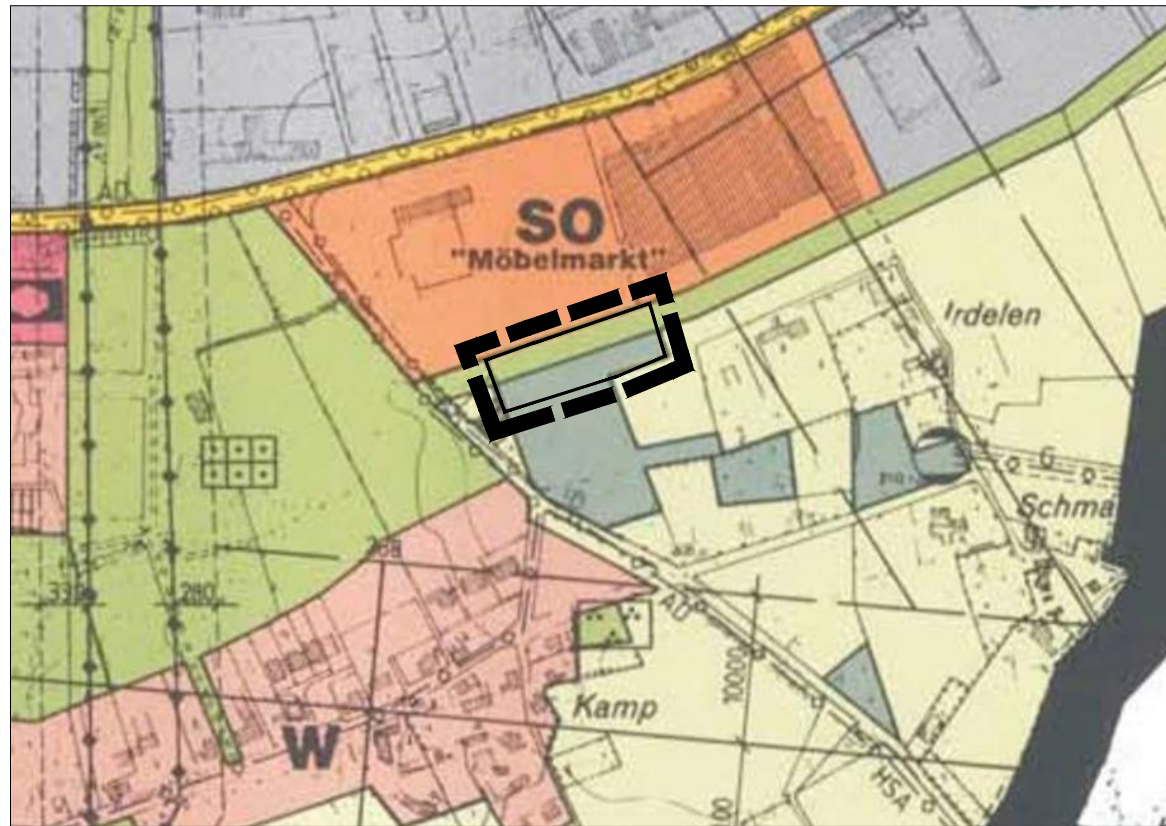
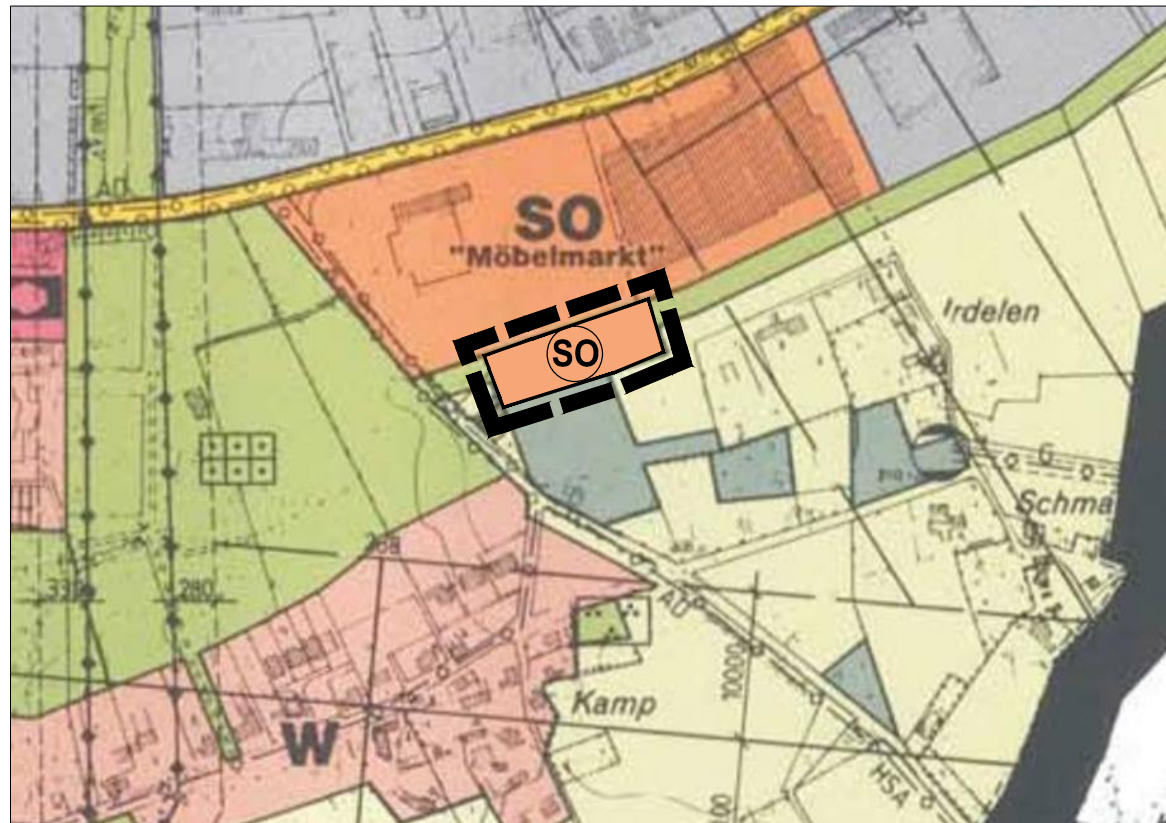


Auszug aus dem bisher gültigen Flächennutzungsplan



Maßstab 1:5000

28. Änderung des Flächennutzungsplans "Kampheider Straße/ Irdelen"



Maßstab 1:5000

Rechtsgrundlagen

Baugesetzbuch (BauGB)
in der Fassung der Bekanntmachung vom 23.09.2004 (BGBl. IS. 2414),
zuletzt geändert durch G zur Förderung des Klimaschutzes vom 22.07.2011 (BGBl. IS. 1509);

Baunutzungsverordnung (BauNVO)
in der Fassung der Bekanntmachung vom 23.01.1990 (BGBl. IS. 132),
zul. geändert durch Art. 3 Investitionserleichterungs- und WohnbaulandG vom 22.04.1993 (BGBl. IS. 466);









Planzeichenverordnung 1990 (PlanV 90) vom 18.12.1990 (BGBl. 1991 IS. 58), geändert durch
G zur Förderung des Klimaschutzes vom 22.07.2011 (BGBl. IS. 1509);

Gemeindeordnung für das Land Nordrhein-Westfalen (GO NRW) in der Fassung der
Bekanntmachung vom 14.07.1994 (GV. NRW. S. 666 ff.), zuletzt geändert durch Art. 1 des
Gesetzes vom 13.12.2011 (GV. NRW. S. 685);

Bauordnung (BauO NRW)
in der Fassung der Bekanntmachung vom 1. März 2000; (GV. NRW. S. 256),
zuletzt geändert am 22.12.2011 (GV. NRW. S. 729);

in ihren jeweils zur Zeit geltenden Fassungen.

Planzeichenerklärung

	Wohnbaufläche
	Industriegebiet
	Sondergebiet
	Zweckbestimmung "Großflächiger Einzelhandel/ Küchenfachmarkt"
	Grünfläche
	Flächen für Landwirtschaft
	Wald
	Plangebietsabgrenzung



STADT HAAN

28. Änderung des Flächennutzungsplans im Bereich "Kampheider Straße/ Irdelen"