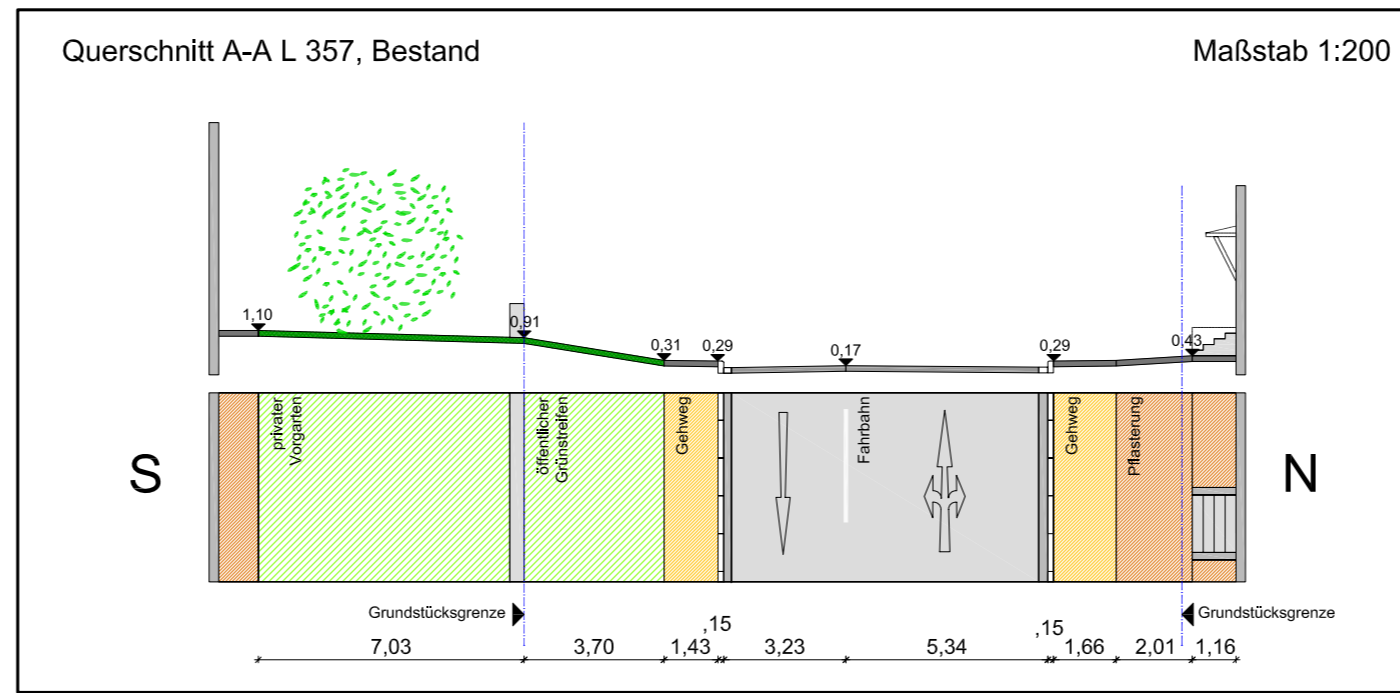
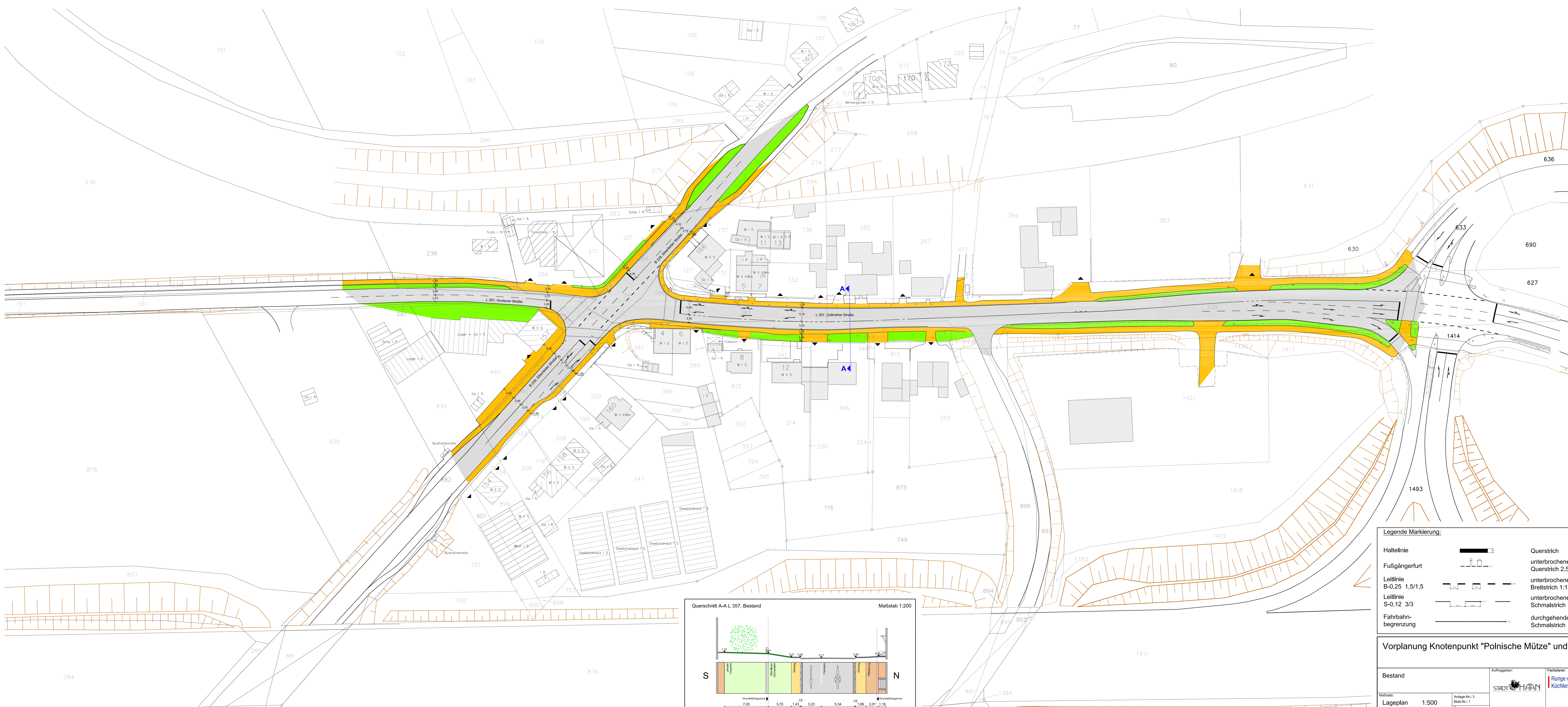


Anlage 3:
Lagepläne

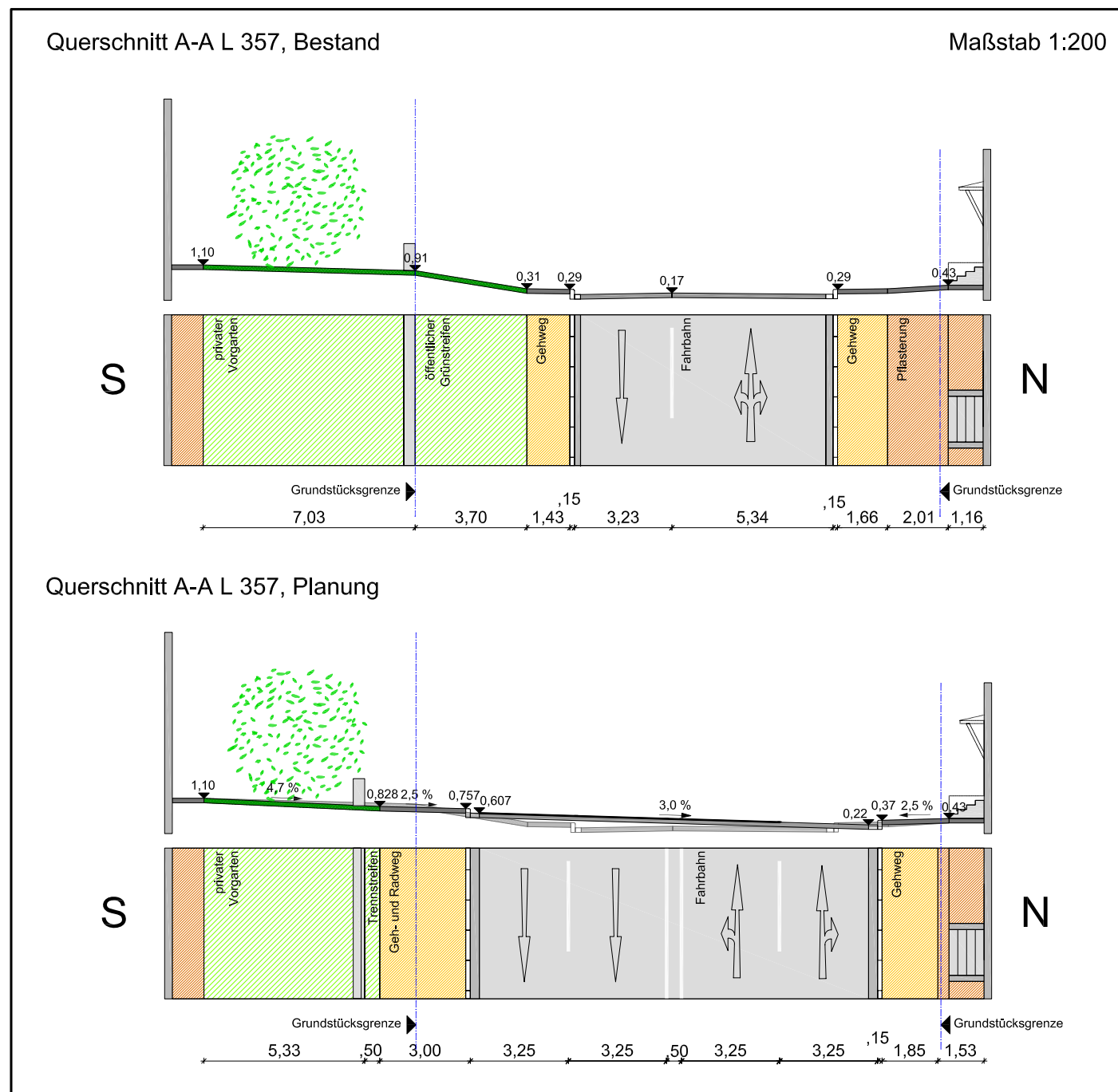
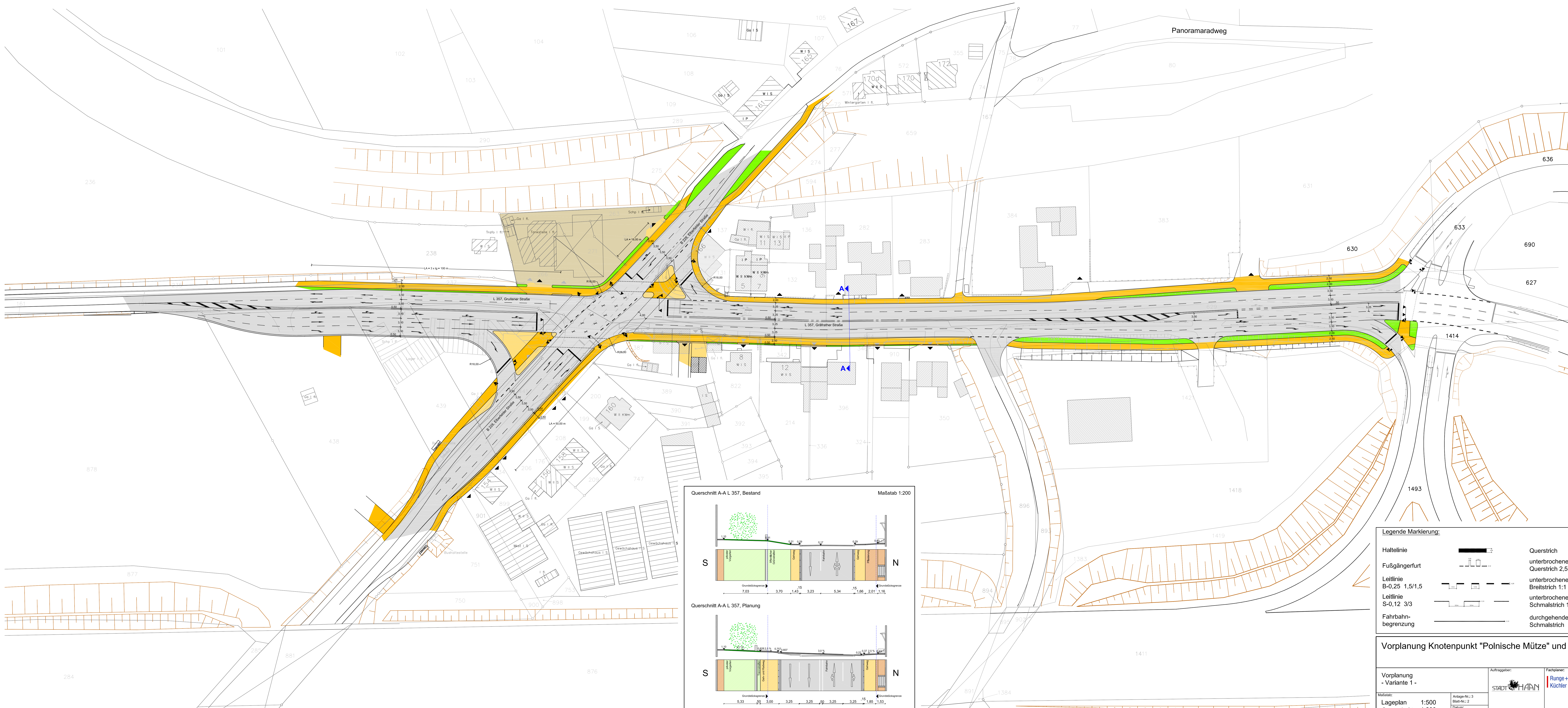


Legende Markierung:

Haltelinie		Querstrich
Fußgängerfurt		unterbrochener Querstrich 2,5:1
Leitlinie B-0,25 1,5/1,5		unterbrochener Breitstrich 1:1
Leitlinie S-0,12 3/3		unterbrochener Schmalstrich 1:1
Fahrbahnbegrenzung		durchgehender Schmalstrich

Vorplanung Knotenpunkt "Polnische Mütze" und L 357

Bestand	Maßstab: 1:500	Anlagen-Nr.: 3	Auftraggeber:	Fachplaner:
Lageplan	1:200	Blatt-Nr.: 1	STADT HAHN	Runge+Küchler
Querschnitte	1:200	Datum: 28.08.2012		

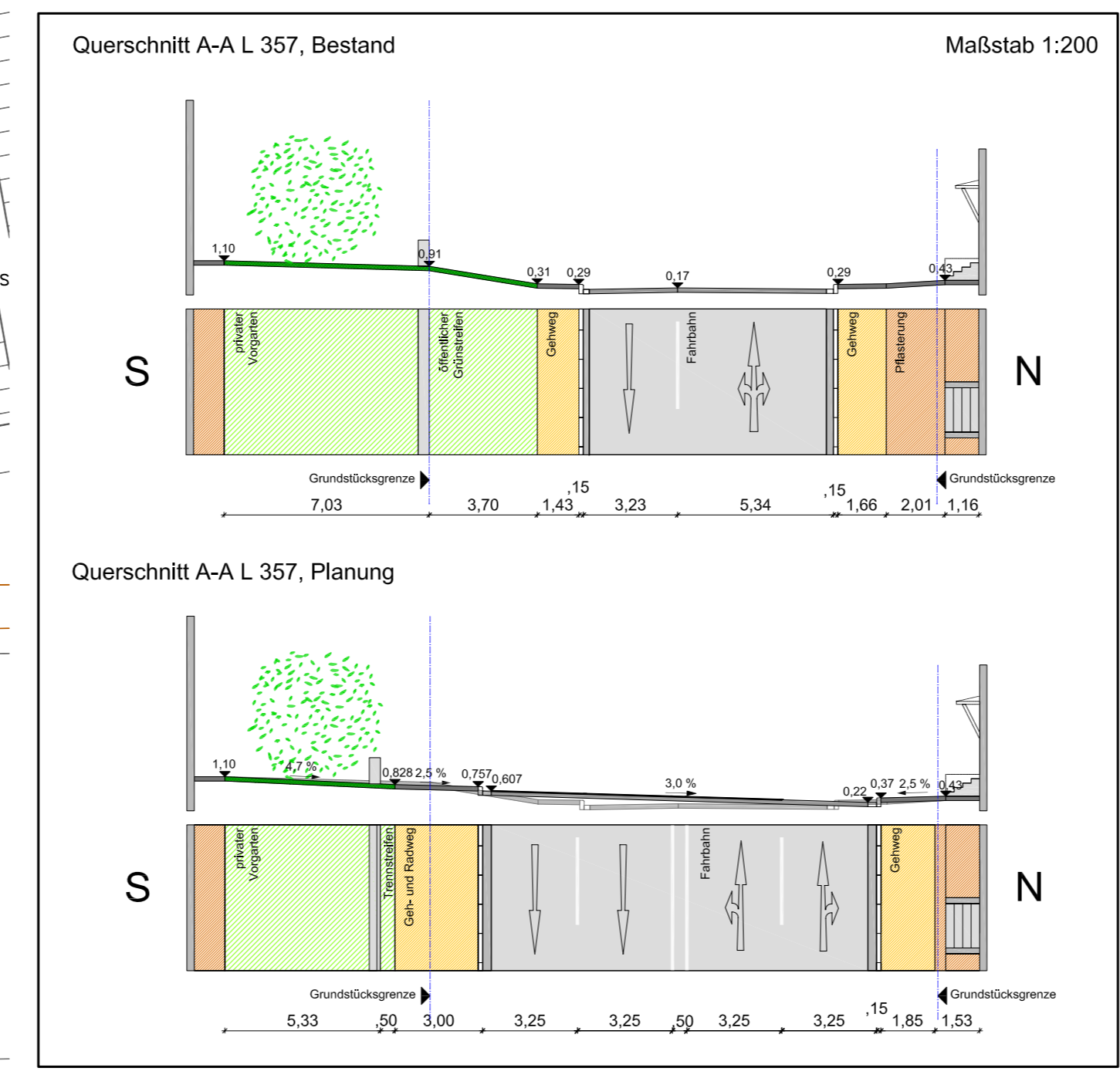
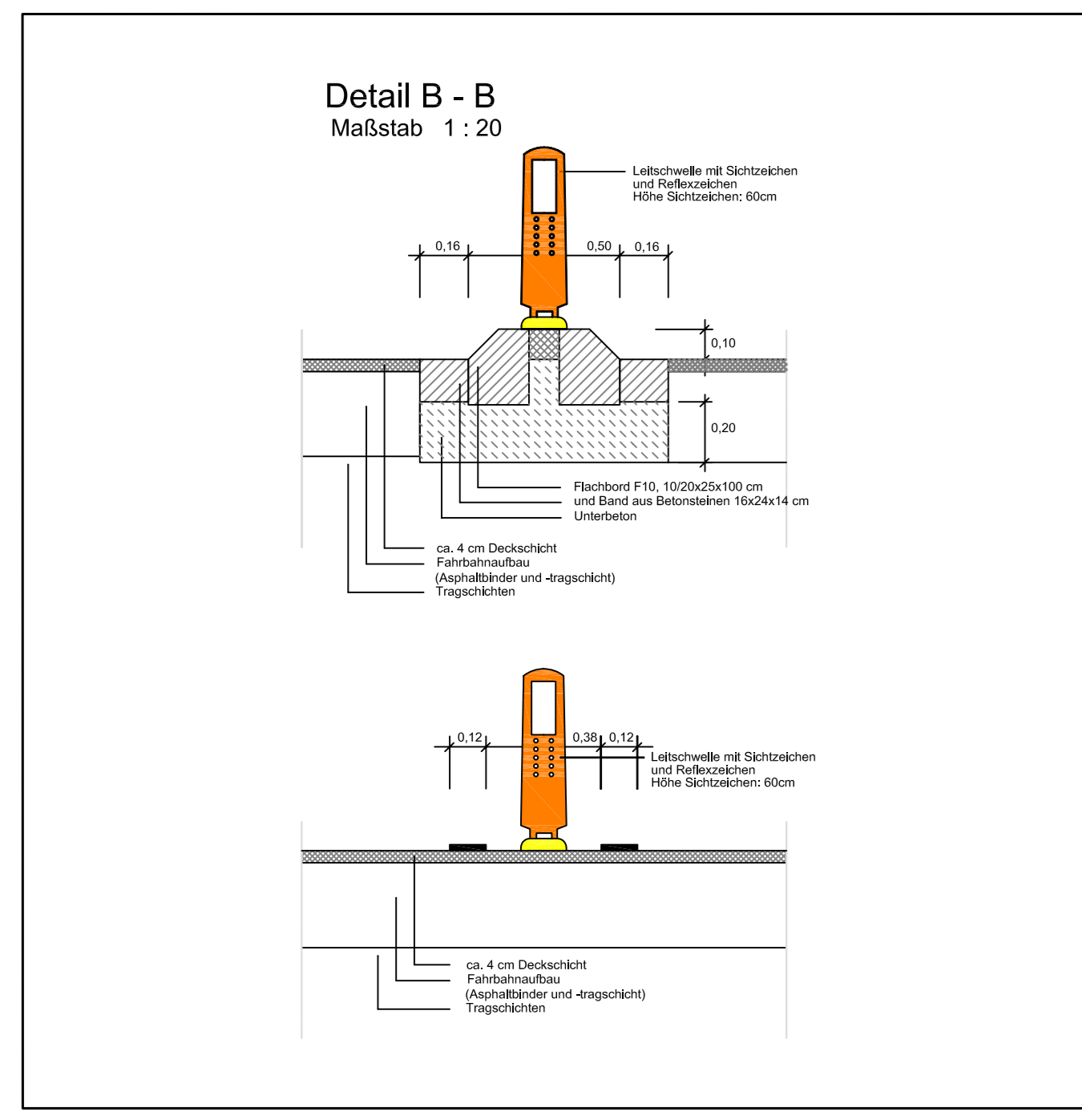
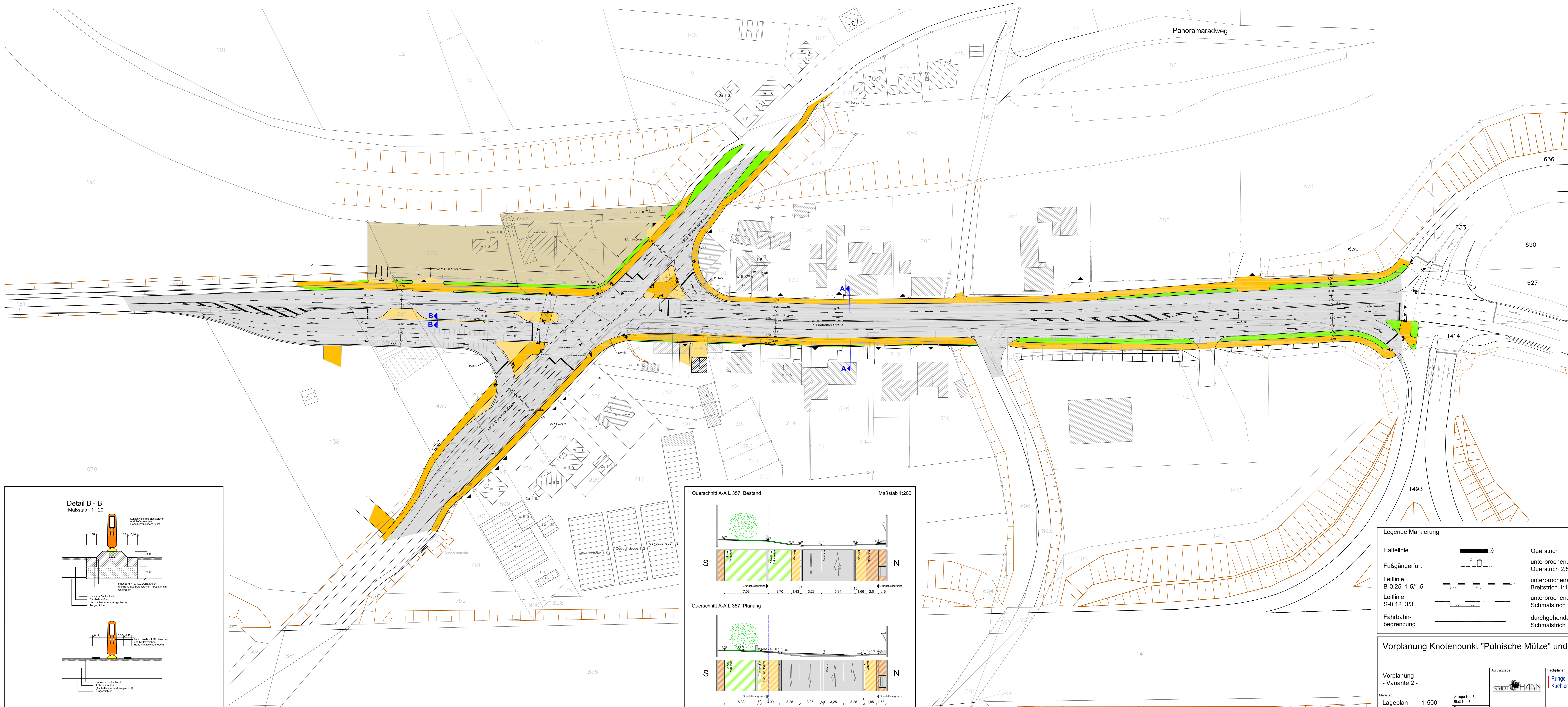


Legende Markierung:

Haltelinie		Querstrich	
Fußgängerfurt		unterbrochener Querstrich 2,5:1	
Leitlinie B-0,25 1,5/1,5		unterbrochener Breitstrich 1:1	
Leitlinie S-0,12 3/3		unterbrochener Schmalstrich 1:1	
Fahrbahnbegrenzung		durchgehender Schmalstrich	

Vorplanung Knotenpunkt "Polnische Mütze" und L 357

Vorplanung - Variante 1 -		Auftraggeber:		Fachplaner:	
Lageplan 1:500		Anlage-Nr.: 3		Rünger + Küchler	
Querschnitte 1:200		Blatt-Nr.: 2		STADT HANNOVER	
		Datum: 28.08.2012		STADT HANNOVER	

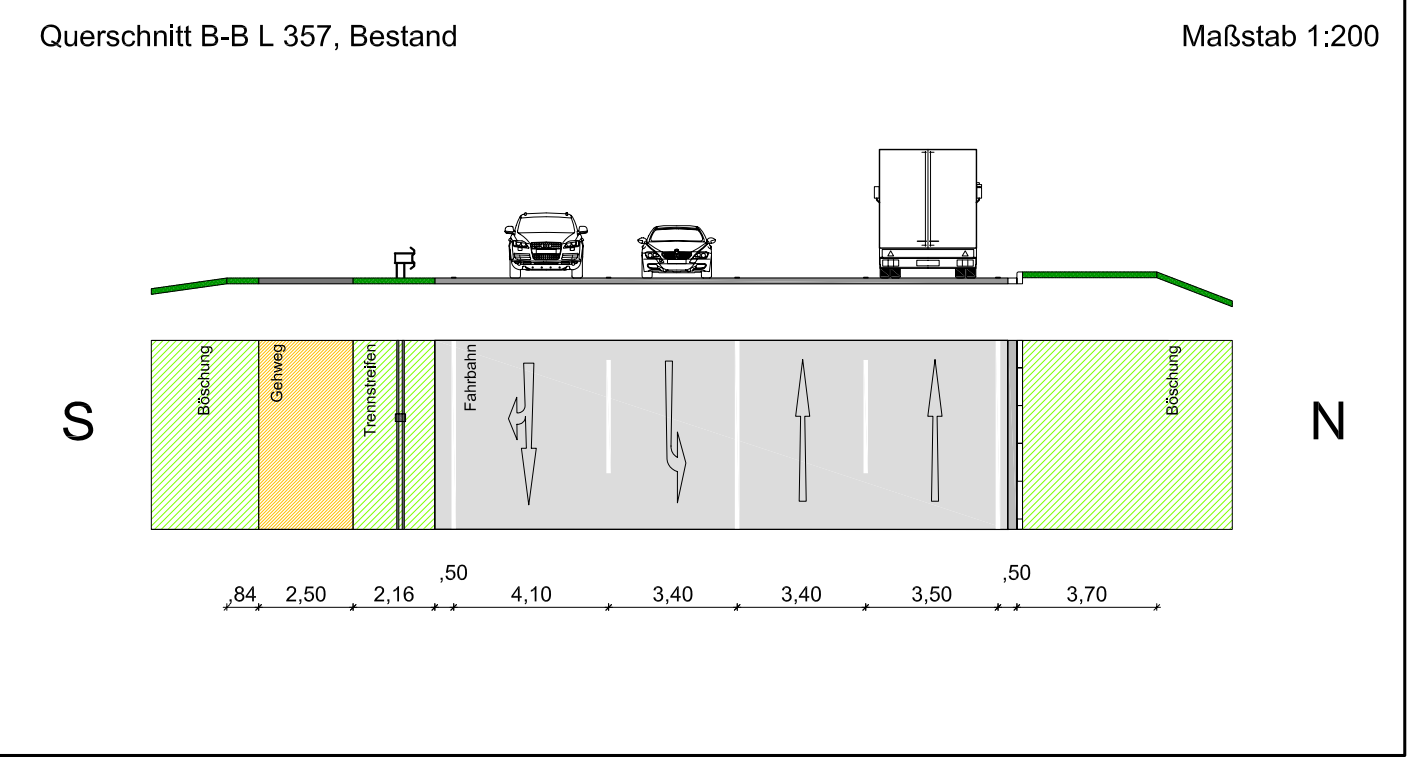
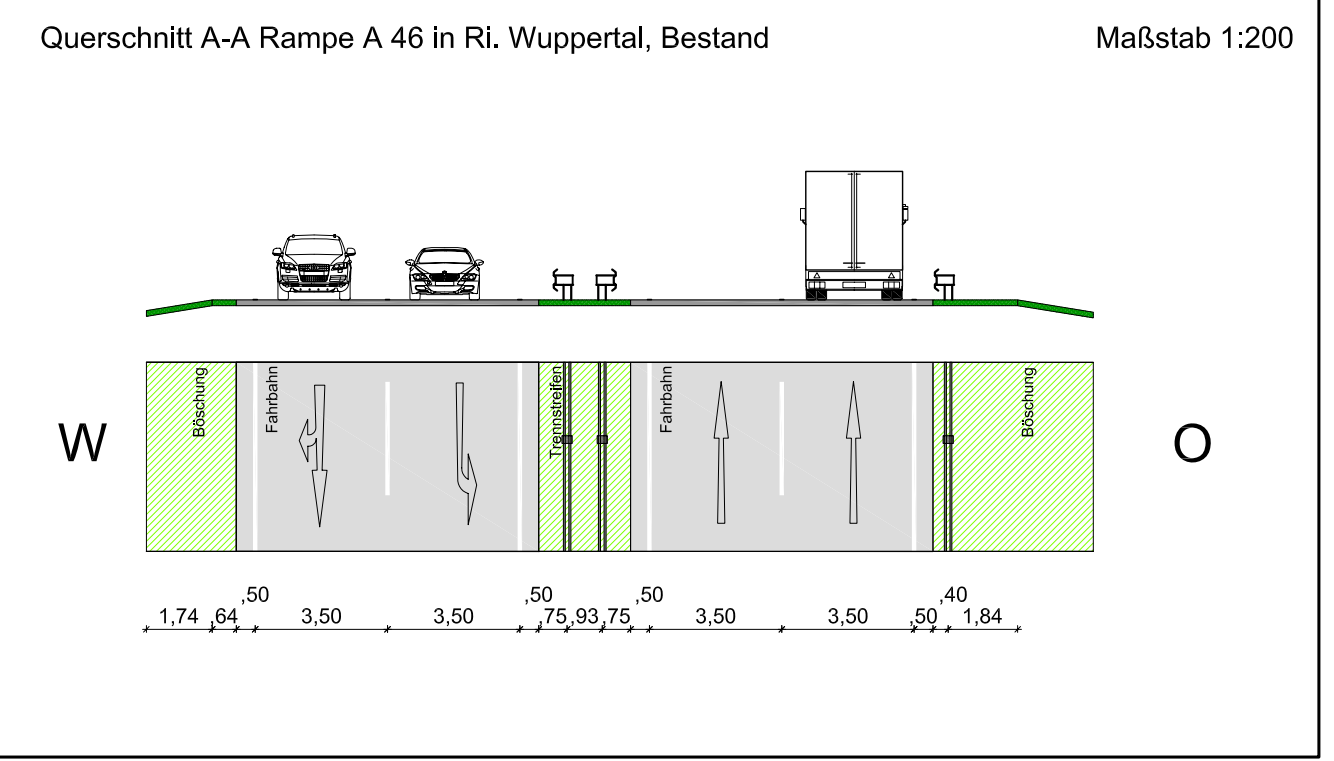
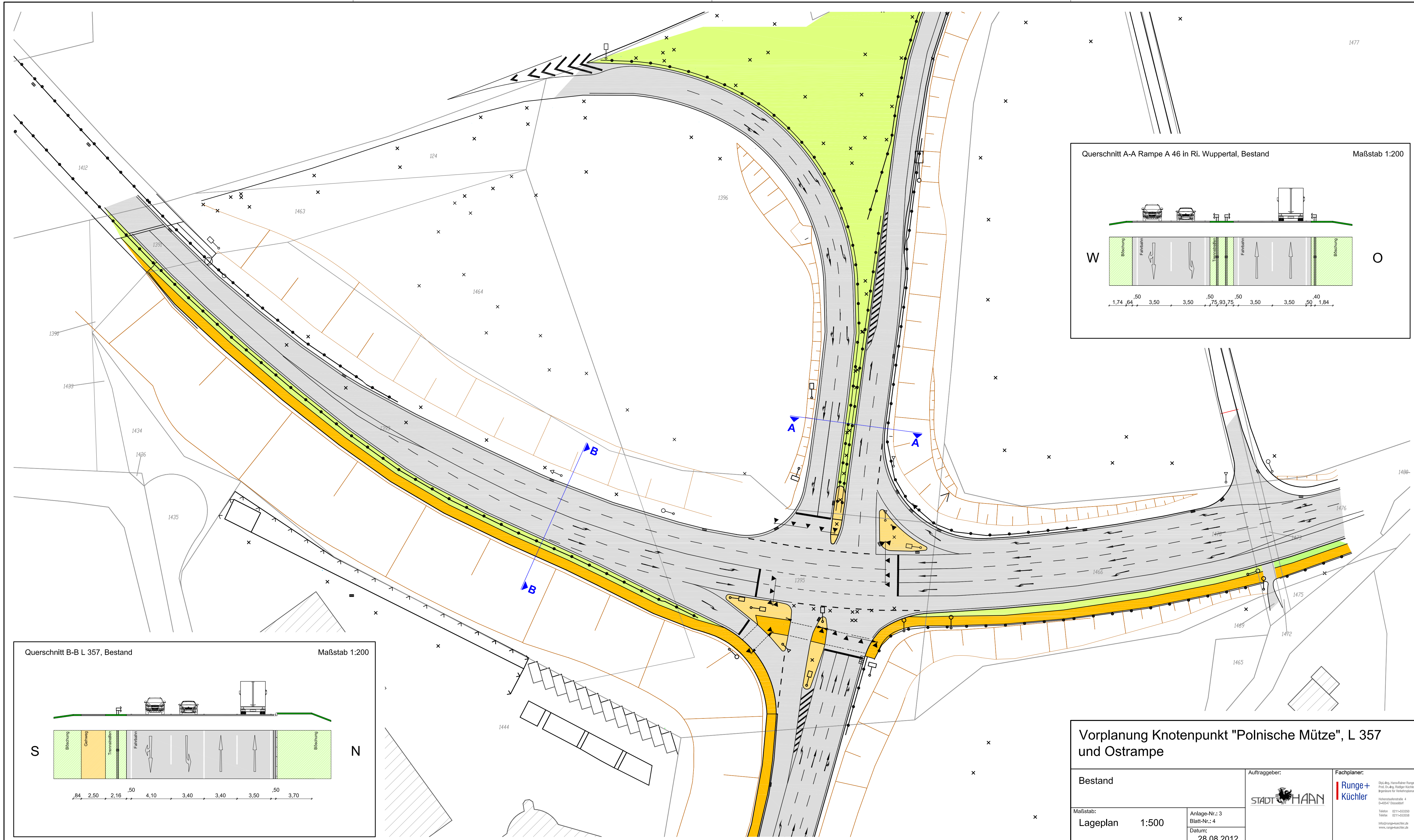


Legende Markierung:

Haltelinie		Querstrich	
Fußgängerfurt		unterbrochener Querstrich 2,5:1	
Leitlinie B=0,25 1,5/1,5		unterbrochener Breitstrich 1:1	
Leitlinie S=0,12 3/3		unterbrochener Schmalstrich 1:1	
Fahrbahnbegrenzung		durchgehender Schmalstrich	

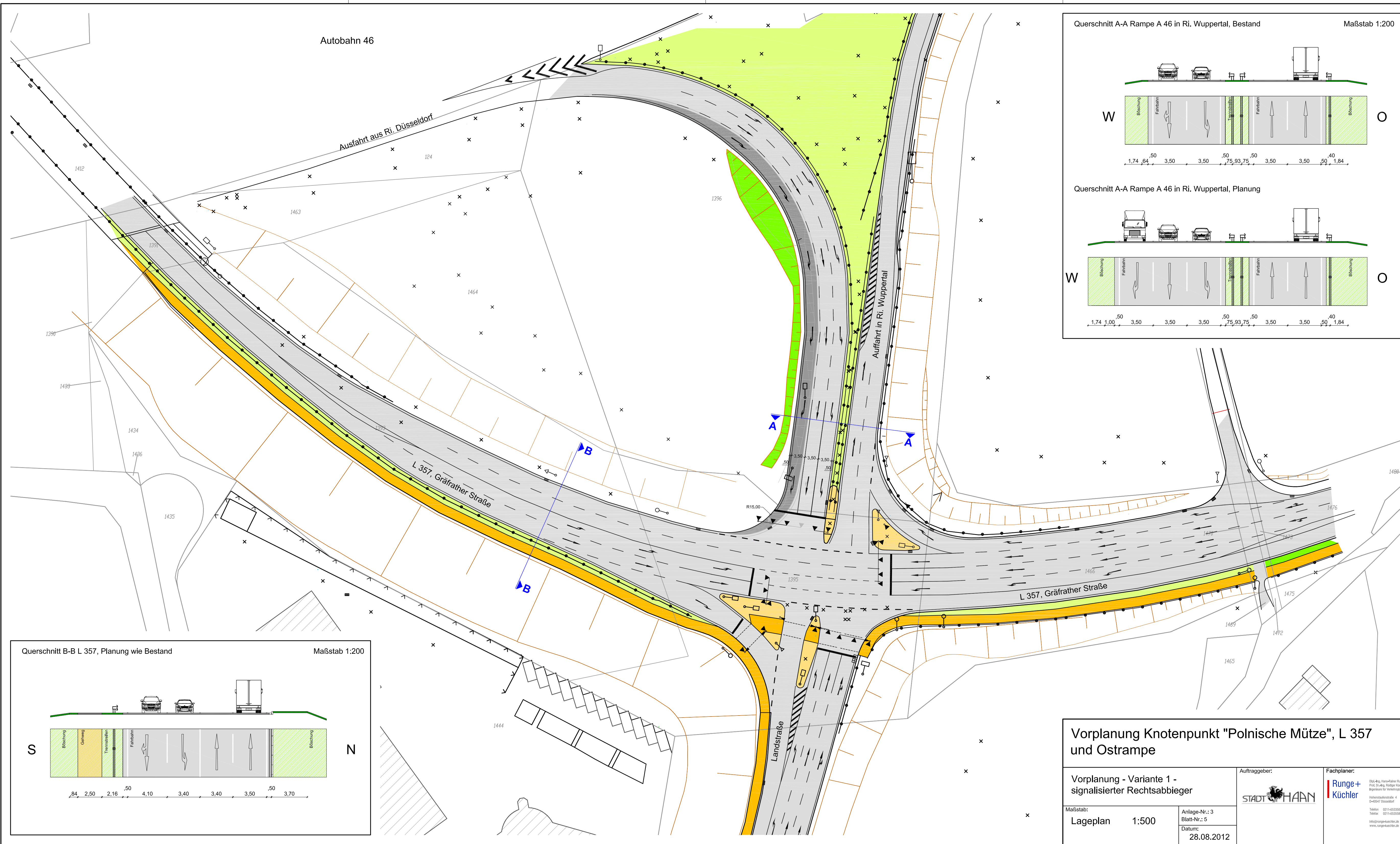
Vorplanung Knotenpunkt "Polnische Mütze" und L 357

Vorplanung - Variante 2 -	Anlagen-Nr.: 3 Blatt-Nr.: 3	Auftraggeber: STADT HAAR	Fachplaner: Runge+Küchler
Lageplan 1:500	Datum: 28.08.2012		
Querschnitte 1:200			



Vorplanung Knotenpunkt "Polnische Mütze", L 357 und Ostrampe

Bestand		Auftraggeber: STADT HAAN		Fachplaner: Runge+Küchler	
Maßstab: Lageplan 1:500	Anlage-Nr.: 3 Blatt-Nr.: 4 Datum: 28.08.2012	Dipl.-Ing. Hans-Joachim Runge Prof. Dr.-Ing. Rüdiger Küchler Ingenieure für Verkehrsplanung Hohenscheidstraße 4 D-40547 Düsseldorf Telefon: 0211-453330 Telefax: 0211-453338 Web: www.rungekuechler.de			



Autobahn 46

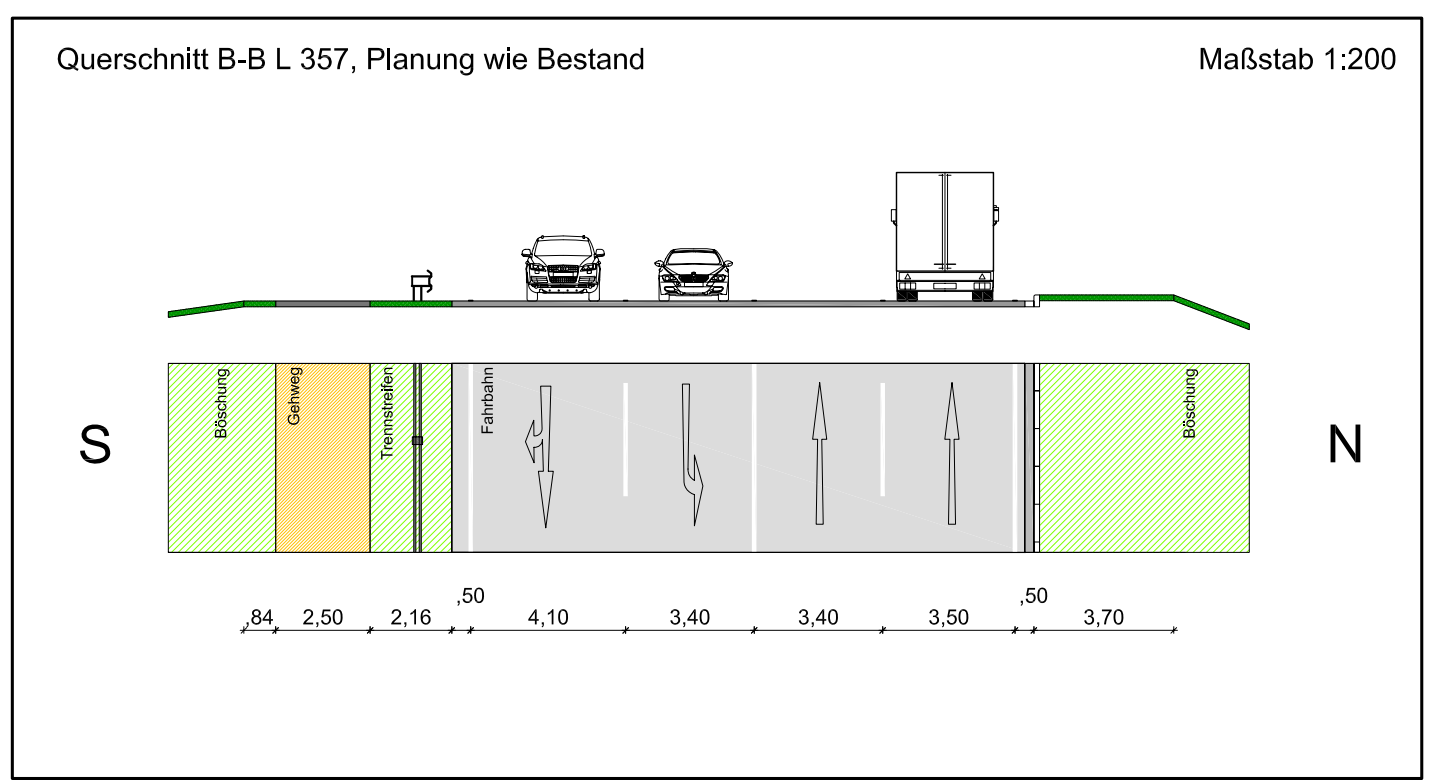
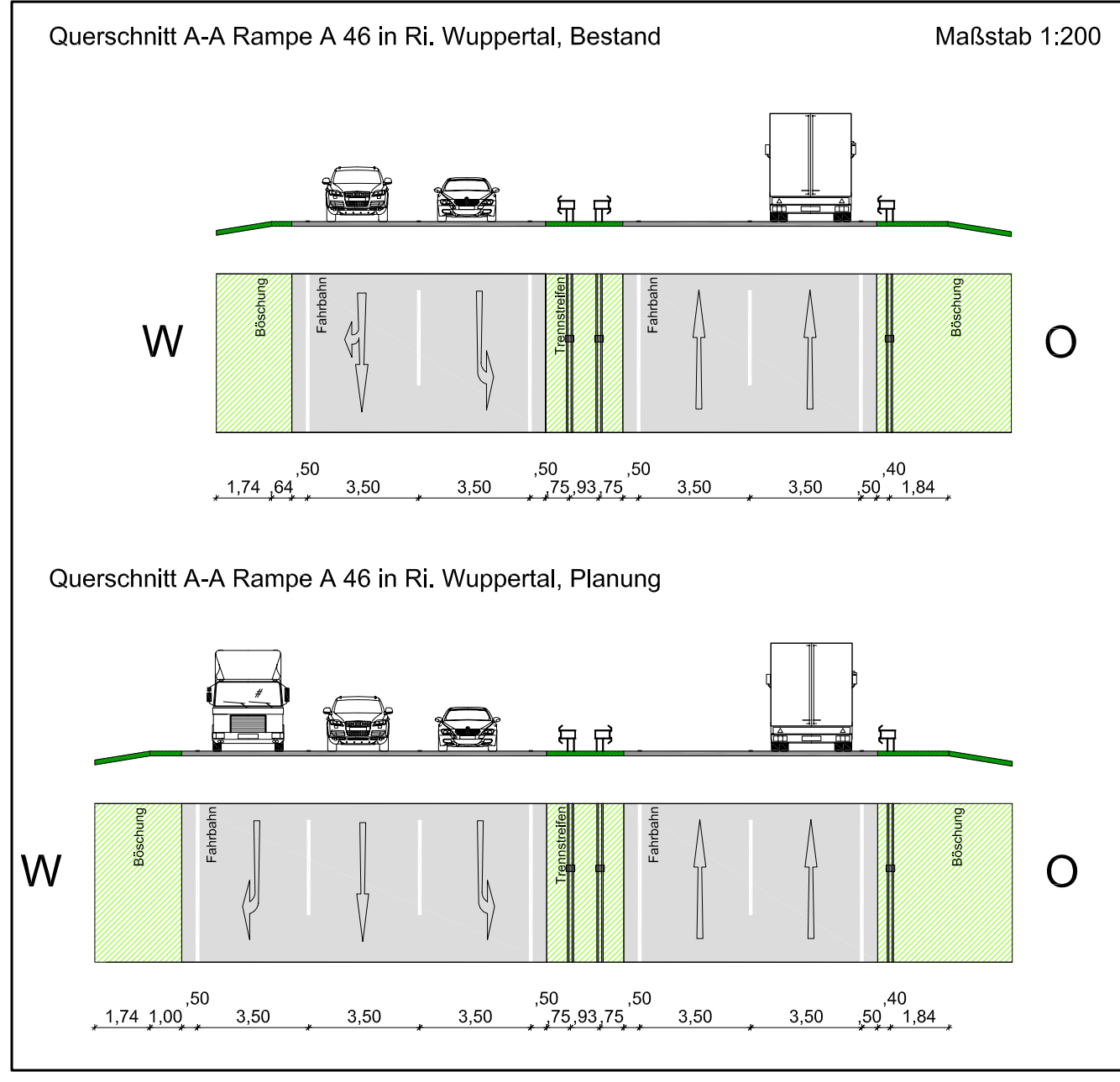
Ausfahrt aus Ri. Düsseldorf

Auffahrt in Ri. Wuppertal

L 357, Gräfrather Straße

L 357, Gräfrather Straße

Landstraße



Vorplanung Knotenpunkt "Polnische Mütze", L 357 und Ostrampe

Vorplanung - Variante 1 -
signalisierter Rechtsabbieger

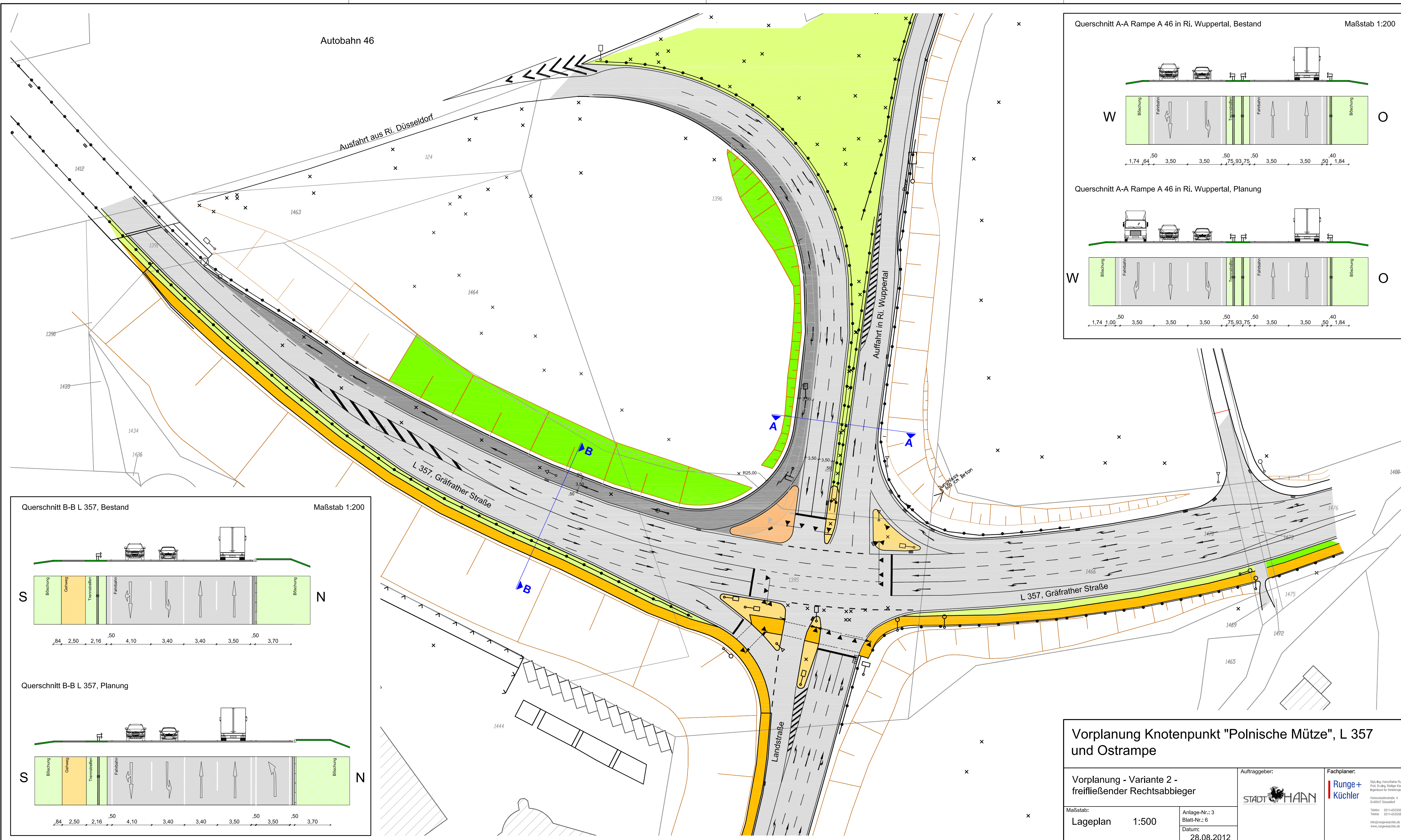
Maßstab: Lageplan 1:500

Anlage-Nr.: 3
Blatt-Nr.: 5
Datum: 28.08.2012

Auftraggeber: **STADT HAAN**

Fachplaner: **Runge+Küchler**

Dir.-Ing. Hans-Joachim Runge
Prof. Dr.-Ing. Rüdiger Küchler
Ingenieur für Verkehrsplanung
Fahrensauerstraße 4
D-40547 Düsseldorf
Telefon: 0211-453330
Telefax: 0211-453338
Mail: rungekuechler.de
www.rungekuechler.de



Autobahn 46

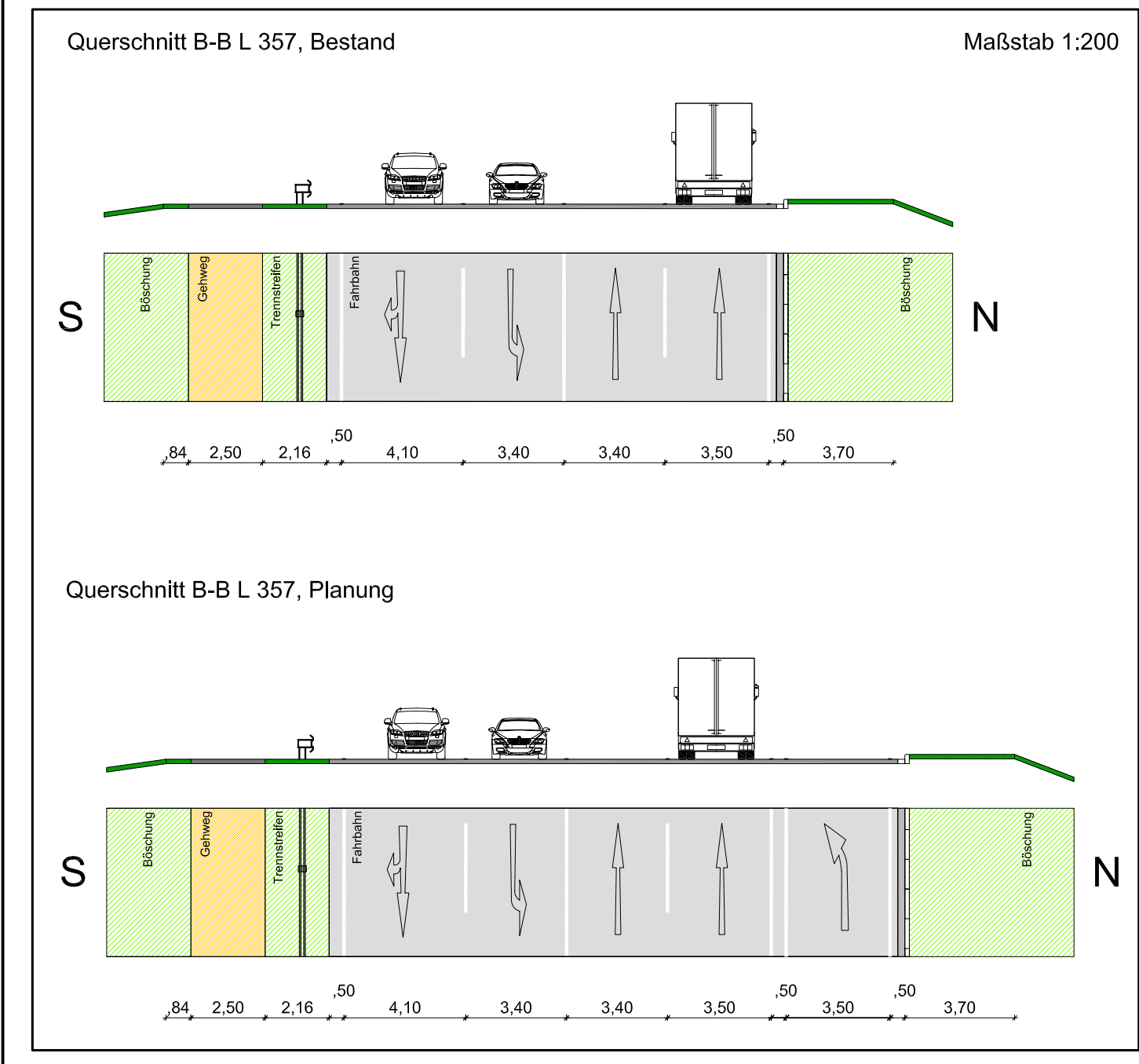
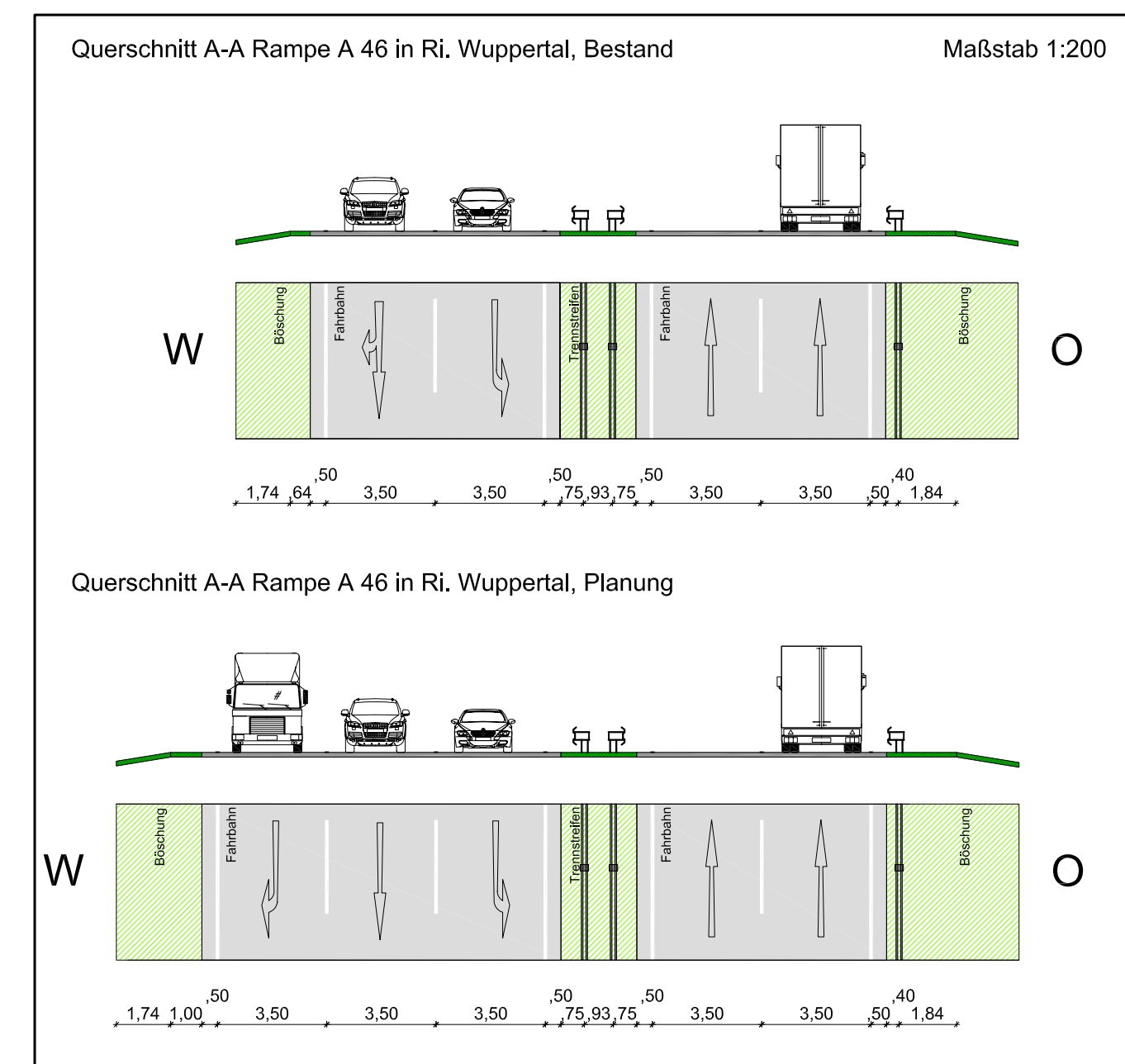
Ausfahrt aus Ri. Düsseldorf

Auffahrt in Ri. Wuppertal

L 357, Gräfrather Straße

L 357, Gräfrather Straße

Landstraße



Vorplanung Knotenpunkt "Polnische Mütze", L 357 und Ostrampe

<p>Vorplanung - Variante 2 - freifließender Rechtsabbieger</p>		<p>Auftraggeber: STADT HAAN</p>	<p>Fachplaner: Runge+Küchler</p>
<p>Maßstab: Lageplan 1:500</p>	<p>Anlage-Nr.: 3 Blatt-Nr.: 6 Datum: 28.08.2012</p>	<p><small>Dirk-Ing. Hans-Jürgen Runge Prof. Dr.-Ing. Rüdiger Küchler Ingenieur für Verkehrsplanung Fahrensauerstraße 4 D-40547 Düsseldorf Telefon: 0211-453330 Telefax: 0211-453338 Web: www.rungekuechler.de</small></p>	