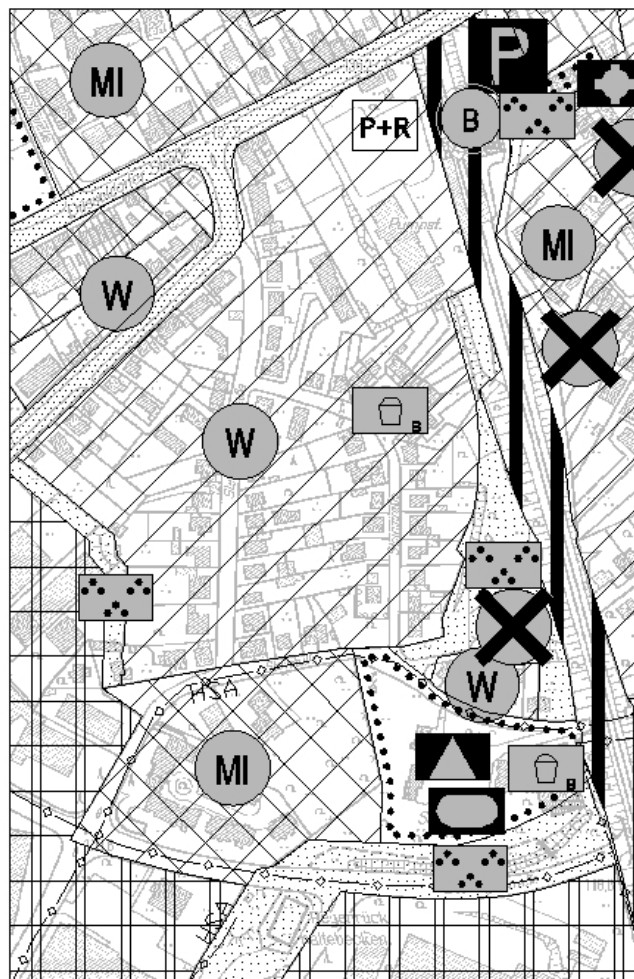
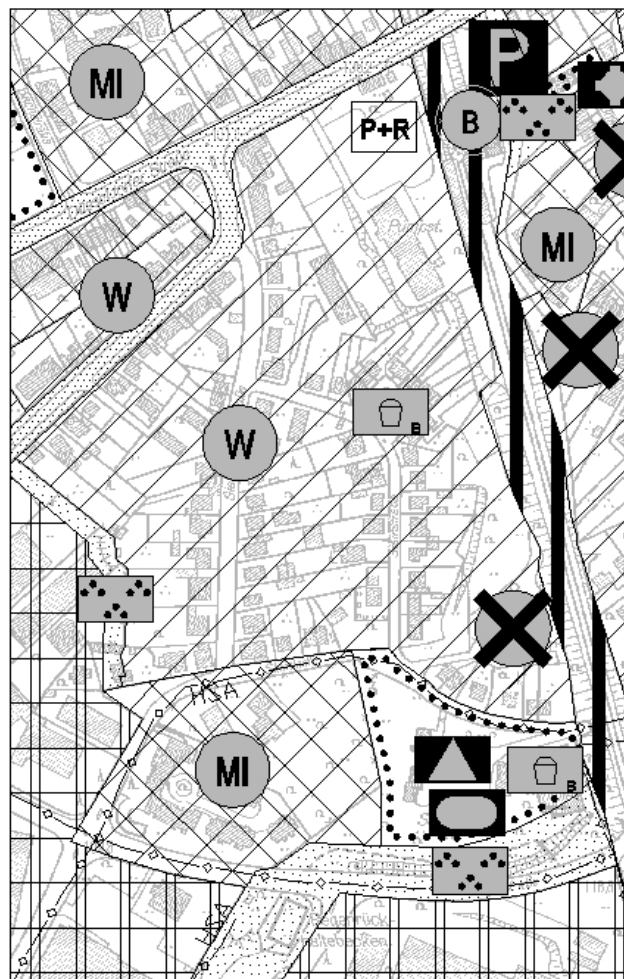


Auszug aus dem wirksamen Flächennutzungsplan




















Maßstab 1:5000

Vorentwurf der 26. Änderung des Flächennutzungsplans



Maßstab 1:5000

Planzeichenerklärung

-  Wohnbaufläche
-  Mischgebiet
-  Flächen für den Gemeinbedarf
-  Schule
-  Kirchen und kirchlichen Zwecken dienende Gebäude
-  sportlichen Zwecken dienende Gebäude und Einrichtungen
-  Sonstige überörtliche und örtliche Hauptverkehrsstraßen
-  Öffentliche Parkfläche
-  Park + Ride Parkplatz
-  Flächen für den Schienenverkehr
-  Bahnhof
-  Unterirdische Ver- und Entsorgungsleitungen
= Bei den Hochspannungsleitungen sowie den Ferngasleitungen sind Schutzstreifen zu beachten
-  HSA
Hauptsammler (Abwasser)
-  Grünflächen
-  Parkanlage
-  Spielplätze (Spielbereiche A und B gem. Runderl. d. Innenministers vom 31.07.1974)
-  Altlasten der Gefahrenklasse II in Baugebieten gemäß Altlastenkataster Kreis Mettmann