



SPIELFLÄCHENLEITPLAN HAAN 2016

Vorstellung des Projektes und erster Zwischenergebnisse

Inhalte des Vortrags

- Vorstellung der Planungsgemeinschaft
- Planungsanlass
- Kinder und Jugendliche in der Stadt
- Das Instrument Spielflächenleitplan (SFLP)
- Zwischenergebnisse
 - Bevölkerung und demografische Entwicklung
 - Bestandsaufnahme
 - Spielflächen
- Weiterer Projektablauf

Vorstellung der Planungsgemeinschaft

plan-lokal GbR
Bovermannstraße 8
44141 Dortmund

ST-Freiraum Landschaftsarchitekten
Dammstraße 21
47119 Duisburg

Planung und Kommunikation:

- Städtebau, Stadtgestaltung und Bauleitplanung
- Stadt-/Stadtteil- u. Quartiersentwicklung
- Moderation von Beteiligungsprozessen
- Veranstaltungsmanagement

Landschaftsplanung und Städtebau:

- Städtebau, Stadtgestaltung
- Planung von öffentlichen und privaten Freiflächen
- Freiflächenentwicklungskonzepte
- Nahmobilität
- Moderation von Beteiligungsprozessen

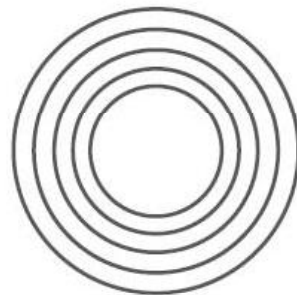
Planungsanlass

- Stadt Haan im Spannungsfeld zwischen den Anforderungen einer kinder-, jugend- und familienfreundlichen Stadtplanung und sich wandelnden demografischen und finanziellen Rahmenbedingungen
- Anwendung eines Instrumentes, welches eine ziel- und nutzergerechte Planung ermöglicht und zugleich Möglichkeiten einer ökonomischen Bewirtschaftung aufzeigt

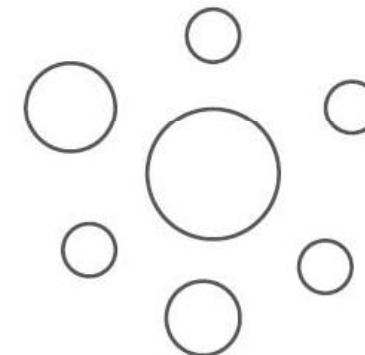
Kinder und Jugendliche in der Stadt

- Sukzessive Veränderung der Raumeignung:

*Konzentrische
Raumeignung*



*Raumeignung
städt. Inseln*



- Dreiklang Verinselung, Verhäuslichung, Medialisierung
- Individualisierung der Raum- und Spielbedürfnisse
- Räume zum Spielen sind Orte der Sozialisation, der Kommunikation und der Repräsentation

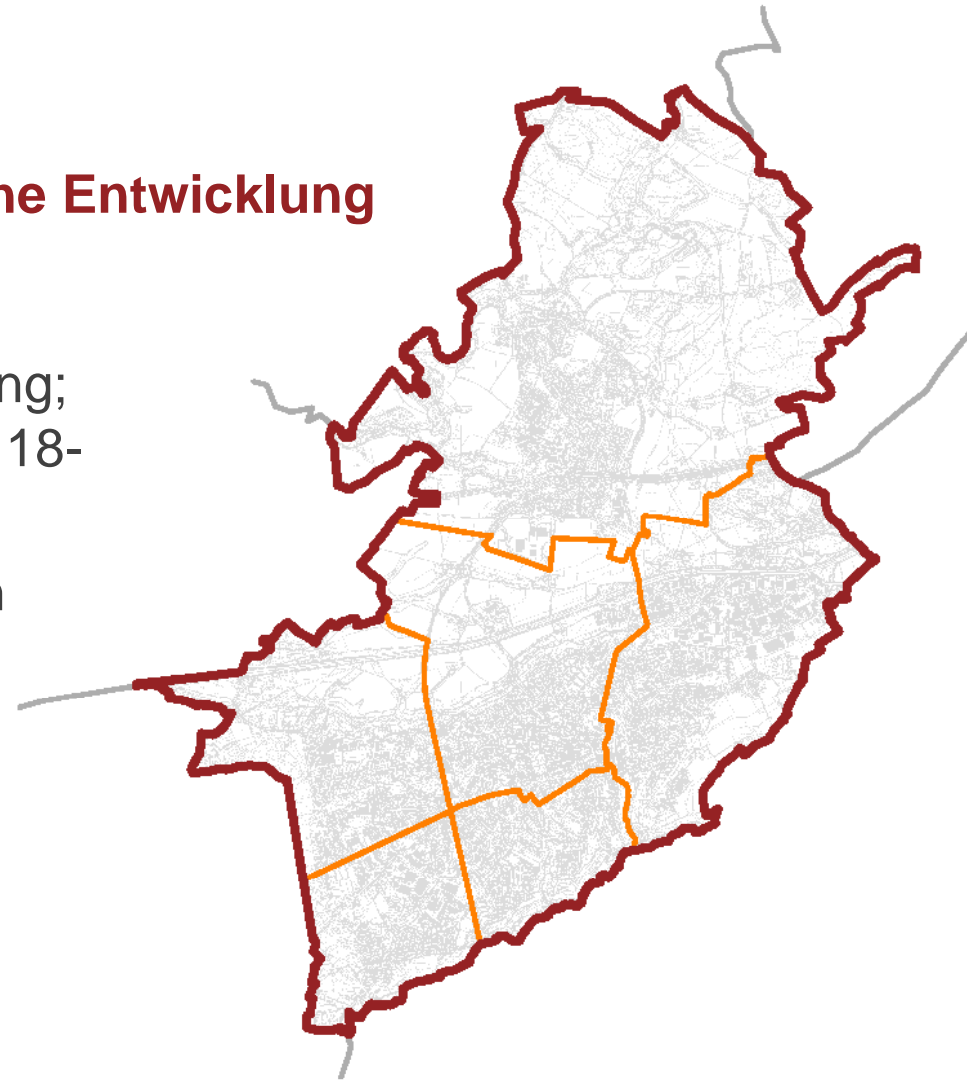
Das Instrument Spielflächenleitplan (SFLP)

- Informelles Planungsinstrument auf gesamstädtischer Ebene
- Orientierungsrahmen für Kommunalpolitik und Verwaltung
- Im Rahmen der Spielflächenleitplanung werden
 - demografische und räumliche Entwicklungstrends ermittelt und berücksichtigt,
 - alle Spielflächen unter vorab definierten Kriterien erhoben und bewertet,
 - relevante Zielgruppen und Akteure beteiligt,
 - eine räumliche Strategie und Handlungsempfehlungen für alle Spielflächen formuliert.
- Aussagen zur strategischen Ausrichtung der Gesamtstadt sowie zu allen Einzelflächen münden in einem integrierten Planwerk

Zwischenergebnisse

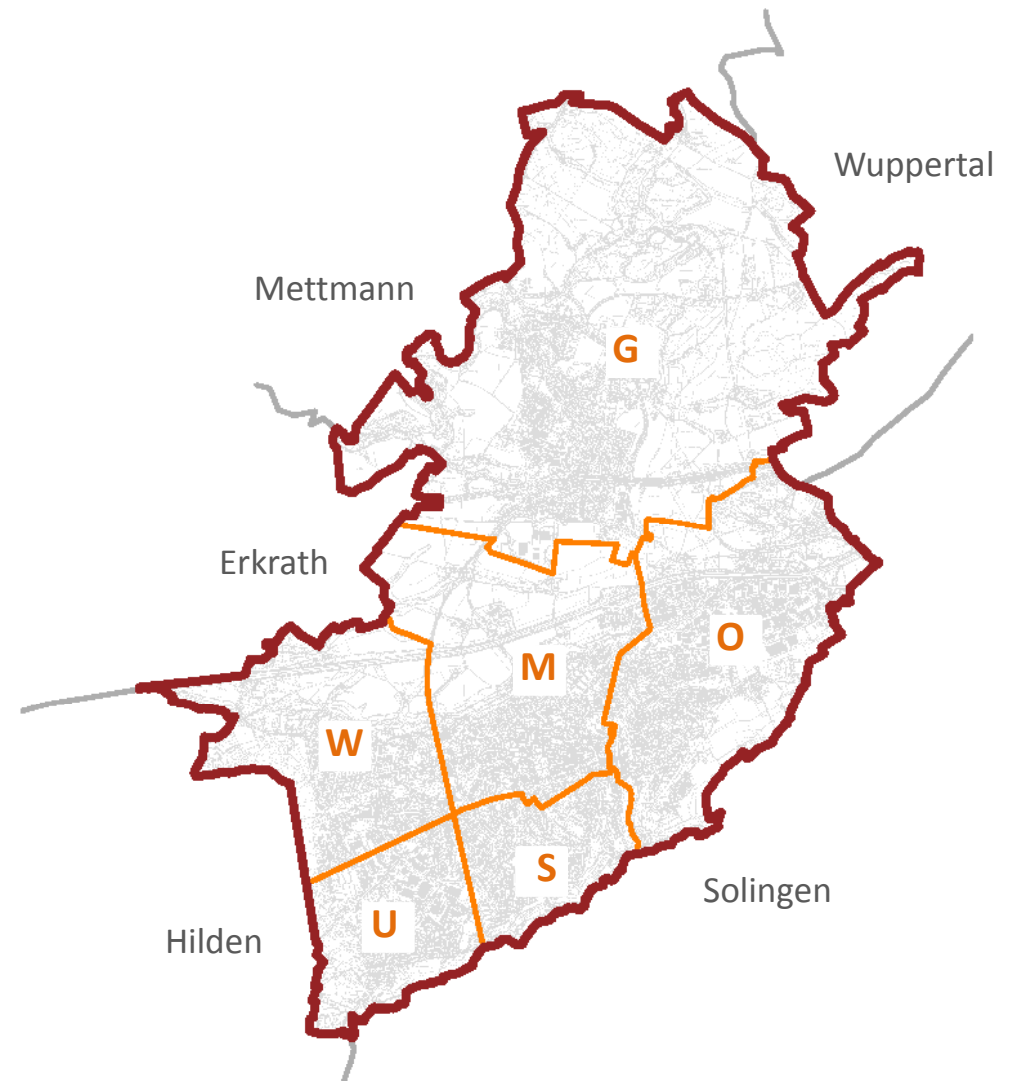
Bevölkerung und demografische Entwicklung

- Auswertung der Bevölkerungsvorausberechnung; Fokus Altersklassen der unter 18-Jährigen
- Unterteilung der Stadt Haan in sechs Teilräume



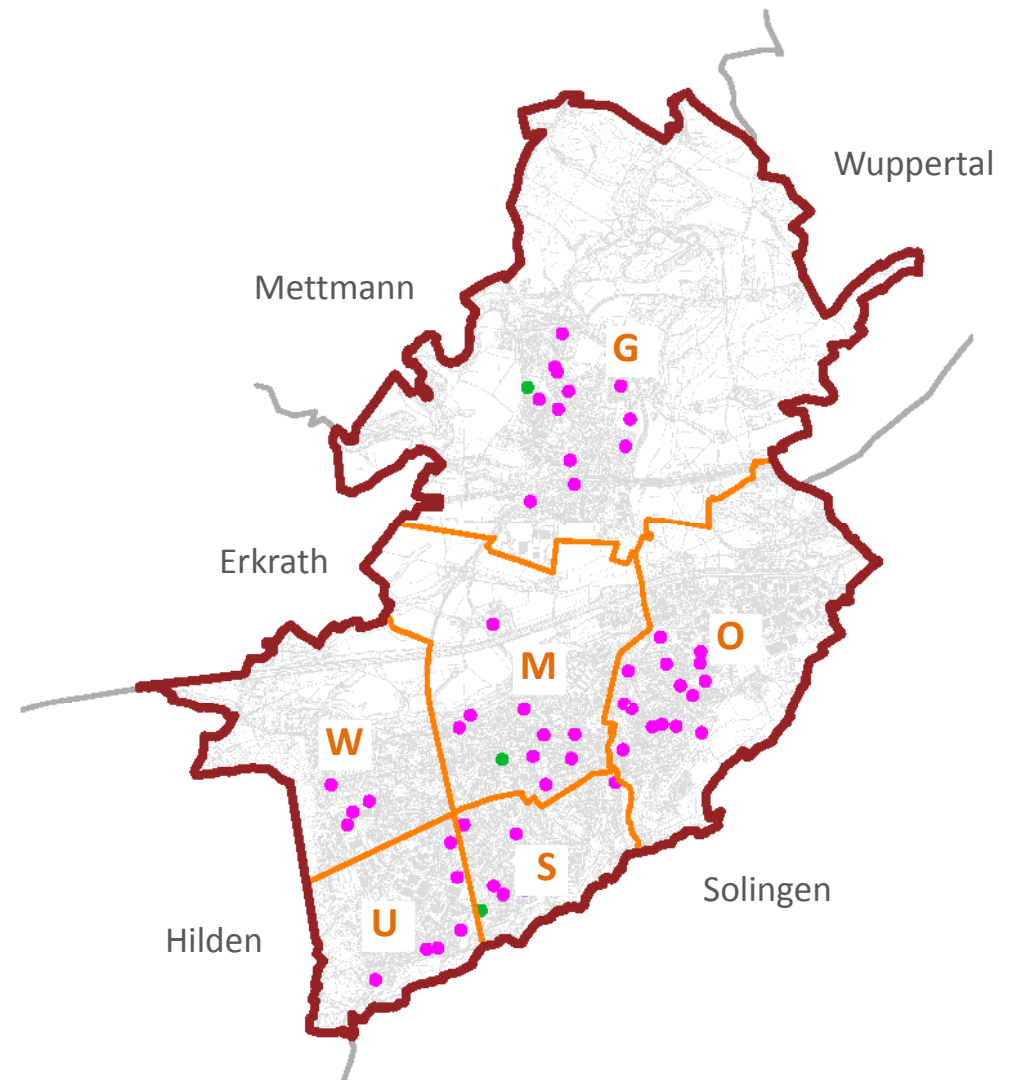
Zwischenergebnisse Bestandsaufnahme

- Aufteilung in sechs Teilräume:
 - G – Gruiten
 - O – Oberhaan
 - M – Haan-Mitte/Nord
 - W – Haan-West
 - S – Haan-Süd
 - U – Unterhaan



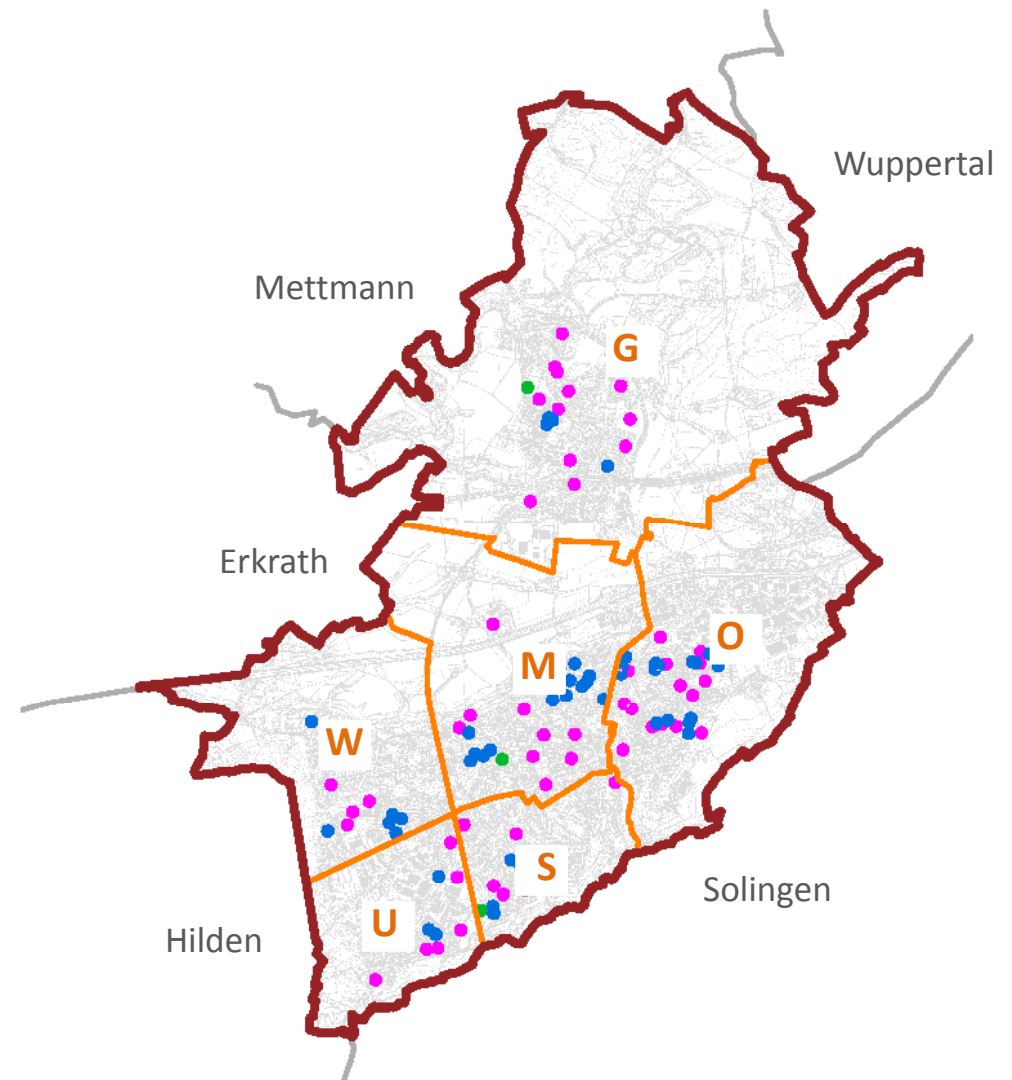
Zwischenergebnisse Bestandsaufnahme

- 55 öffentliche Spielflächen
in den Kategorien:
 - Spielplätze
 - Spiel-/Bolzplätze
 - Schulhöfe
 - Bolzplätze



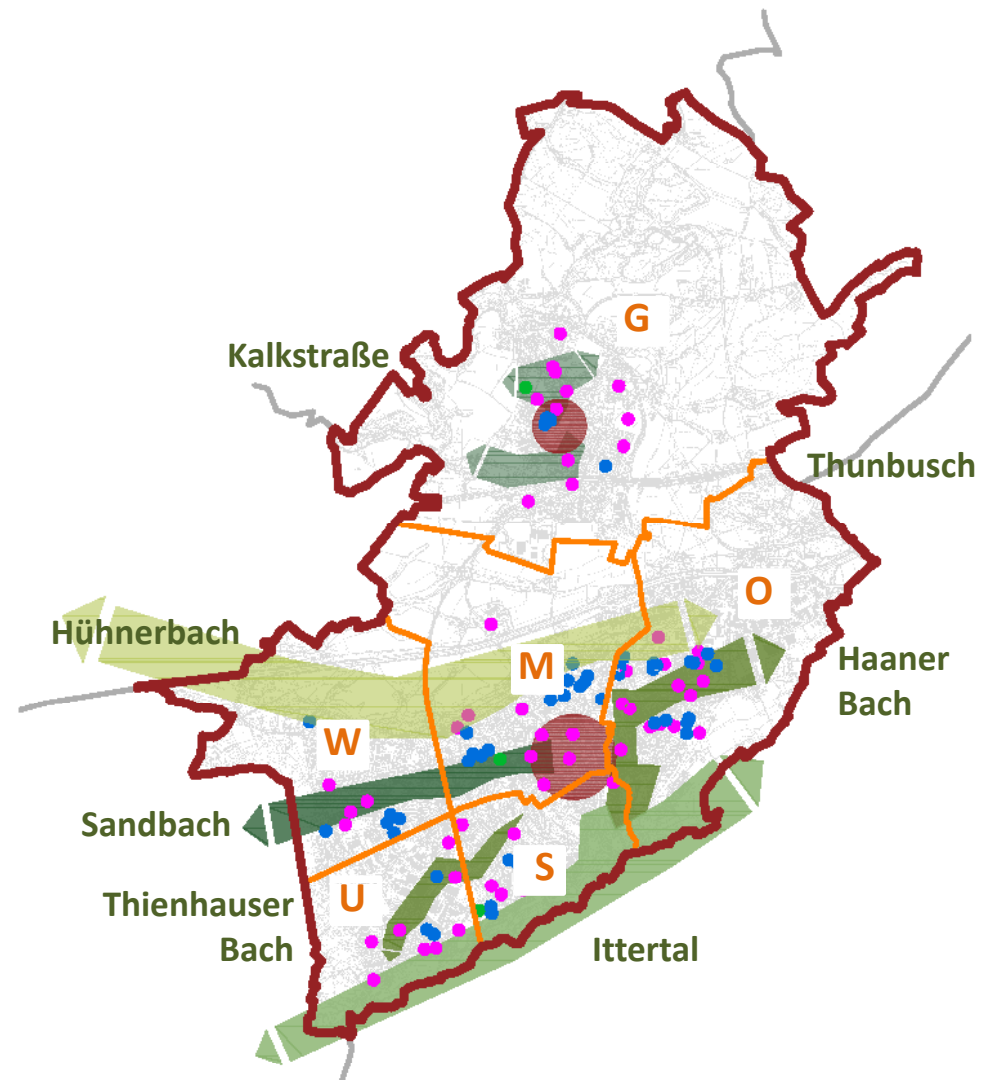
Zwischenergebnisse Bestandsaufnahme

- 55 öffentliche Spielflächen
in den Kategorien:
 - Spielplätze
 - Spiel-/Bolzplätze
 - Schulhöfe
 - Bolzplätze
- 49 private Spielplätze



Zwischenergebnisse Bestandsaufnahme

- 55 öffentliche Spielflächen
in den Kategorien
 - Spielplätze
 - Spiel-/Bolzplätze
 - Schulhöfe
 - Bolzplätze
- 49 private Spielplätze
- innerstädtische Grünzüge





SPIELFLÄCHENAUSWEIS
SPIEL- UND BOLZPLATZ HASENHAUS

GRUNDLAGEN

Spielflächenyp	öffentlicher Spiel- und Bolzplatz, thw. Thema Wasserspielplatz
Lage	Siedlungsrand Neubaugebiet Hasenhaus, Übergang zur freien Landschaft
Gemarkung/Flur/Flurstück	Obgruhen/3275/2262 Obgruhen/3275/2267
Flächengröße	
Eigentümer	Stadt Haan
Erstellung/Umgestaltung	ab ca. 2013
Nutzungszeiten	zwischen 7 und 20 Uhr

BAULICHE UND GESTALTERISCHE ASPEKTE

Zugänge/Erschließung	offene, barrierefreie Zugänglichkeit; Vernetzung mit dem umliegenden Wohngebiet
Spielbereiche	1 Dirtbikeanlage; 1 Ballgortbereich; 1 Kleinkindspielbereich; 1 Spielbereich Wasser; 1 Spielbereich Klettern; 1 Spielbereich Schaukeln
Spielgeräte	1 x 5-Fach-Rundschaukel (mit Kleinkinderesitz); 1 x Seilklettergerüst; 1 x Wasserspiel mit Pumpe und Matschschalen; 1 x Mini-Rutsch- und Kletterhaus; 2 x Spielhaus; 1 x Dirtbike Anlage; 1 x Beachvolleyballfeld; 1 x Bolzplatz und Streetball; 1 x Streetball
weitere Ausstattung	4 Sitzbänke; 8 Betonblockbänke; 5 Abfallbehälter
Oberflächen/Fußschutz	Rindennmulch; Sand; grüner Tartan
Topographie	eben, teils am Hang; modellierte Dirtbikestrecke
Einfriedung/Eingrenzung	Bollwerkzaun H. Kopfseiten = 4,00 m; Rest offen
Bepflanzung	-
mögliche Gefahrenpunkte	ggf. fehlende Einfriedung des Kleinkindspielbereichs
Anmerkungen	-



NUTZER UND AKTIVITÄTEN

Alters-/Zielgruppen	alle Altersgruppen zwischen 0 und 18 Jahren; Sportanlagen für junge Erwachsene und Erwachsene
Bewegung/Motivik	klettern, hangeln, balancieren, rutschen, schaukeln, laufen/rennen
Kreativität	Wasserspiel, Sandspiel
Sportliche Aktivitäten	Fußball, Streetball, Beachvolleyball, informelle Bewegungsspiele
Anregung der Sinne	keine besonderen Merkmale
Naturerfahrung	keine besonderen Merkmale
Aufenthalt/Kommunikation	keine besonderen Merkmale



ANALYSE DER SPIELFLÄCHE

Stärken	Chancen
Schwächen	Gefahren

BEWERTUNG

Punktzahl	1 Punkt	2 Punkte	3 Punkte	4 Punkte	5 Punkte
Spielqualität					
Aufenthaltsqualität					
Gestaltqualität					
Gesamtbewertung					
Fazit					

AUSBLICK

Handlungsbedarf/Wartmaßnahmen

Zwischenergebnisse Spielflächen

Ohligser
Straße
U-036-S



quartiersbezogener Spielplatz

Zwischenergebnisse Spielflächen

Hasenhaus
G-059-SB



Spiel- und Bolzplatz im Grünzug

Zwischenergebnisse Spielflächen

Haaner
Bachtal
O-035-S



Spielplatz im Grünzug

Zwischenergebnisse Spielflächen

Geschwister-
Scholl-Weg
O-021-S



Spielplatz an Großwohnsiedlungen

Zwischenergebnisse Spielflächen

Grundschule
Dieker Straße
M-027-SH



Spielplatz an Schulen

Zwischenergebnisse Spielflächen

Adlerstraße
M-001-S



quartiersbezogener Spielplatz

Zwischenergebnisse Spielflächen

Bellingrathweg
U-005-S



quartiersbezogener Spielplatz

Weiterer Projektablauf

- Öffentlichkeitsbeteiligung
 - Expertenworkshop mit Bildungseinrichtungen und Multiplikatoren
 - Kreativwerkstatt mit Kindern und Jugendlichen
 - Abschlussveranstaltung zur Vorstellung des SFLP
- Präsentation des Spielflächenleitplans in politischen Gremien



SPIELFLÄCHENLEITPLAN HAAN 2016

Vielen Dank für Ihre Aufmerksamkeit!