






Legende zur Planzeichnung

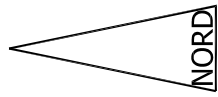
-  Abgrenzung des Plangebiets
-  aufzuhebender Planbereich
-  bestehende GE-Fläche
-  gewerbliche Erweiterungsfläche
-  Fuß-/ Radweg

Stadt Haan

Planungsamt

**Bebauungsplan Nr. 161 "Champagne"
Nutzungskonzept**

Lage: Gemarkung Grüiten + Obgrüiten
Flur 6, 7 + 2
Verfahrensstand: 19.06.2009



M 1 : 2500