

SCHÄRERWEG

UNTERFÜHRUNG NEUSTRASSE

DORNERFELD

SCHILLERPARK

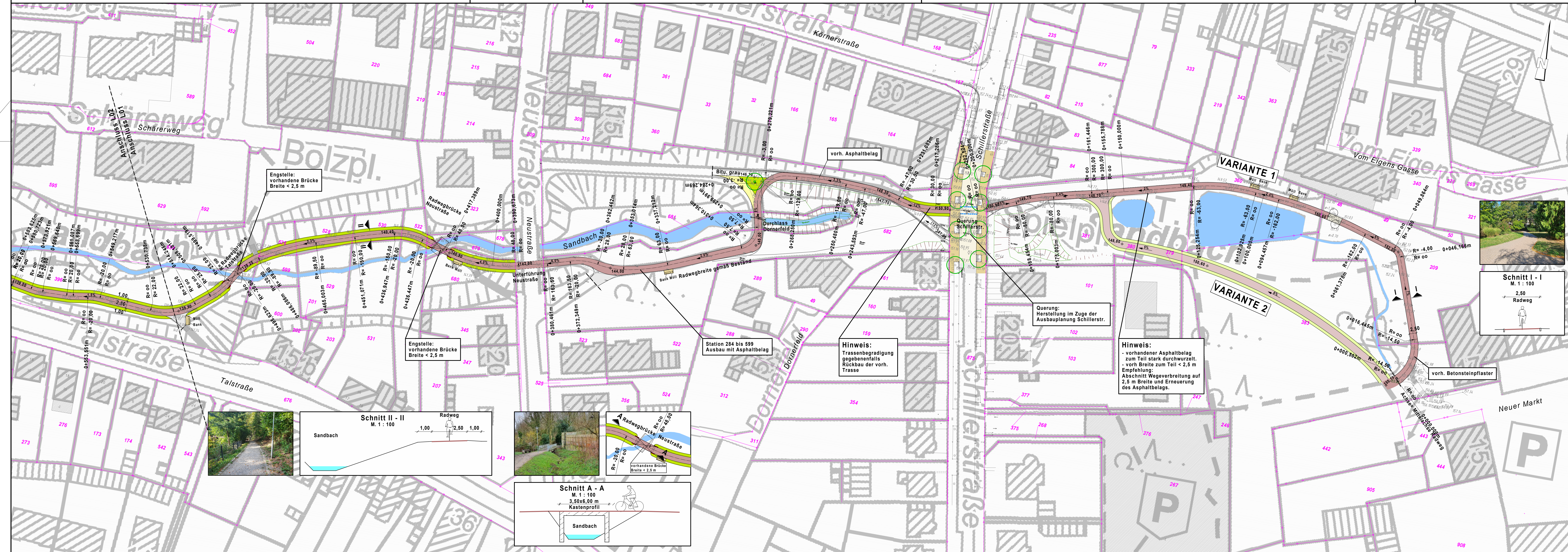
NEUER MARKT

Planungslegende

- gem. Geh-/ Radweg, Pflaster
- Fahrbahn, Asphalt
- Zufahrt, Pflaster, Sicherheitsstr.
- Gehweg, Platten
- wassergebundene Decke
- Grünfläche

Variante: Alternativtrasse

- gem. Geh-/ Radweg, Pflaster
- Grünfläche
- Böschung
- 155,10 Höhenpunkt
- 3% Längsneigung



Engstelle:
vorhandene Brücke
Breite < 2,5 m

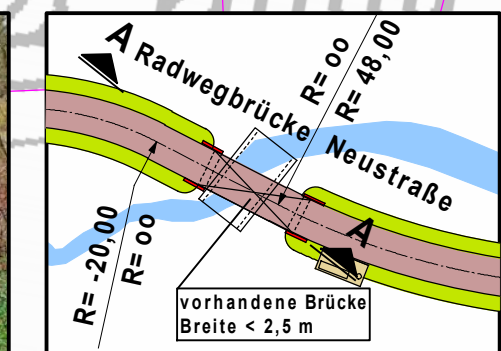

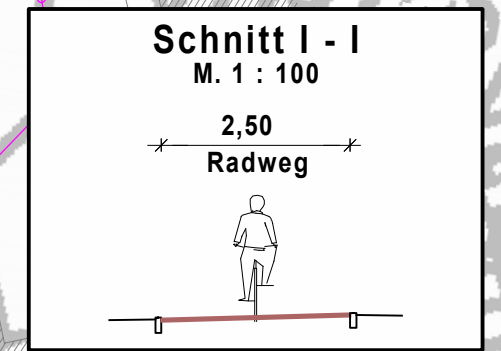

Engstelle:
vorhandene Brücke
Breite < 2,5 m

Station 284 bis 599
Ausbau mit Asphaltbelag

Hinweis:
Trassenbegradigung
gegebenenfalls
Rückbau der vorh.
Trasse

Querung:
Herstellung im Zuge der
Ausbauplanung Schillerstr.

Hinweis:
- vorhandener Asphaltbelag
zum Teil stark durchwurzelt.
- vorh. Breite zum Teil < 2,5 m
Empfehlung:
Abschnitt Wegeverbreiterung auf
2,5 m Breite und Erneuerung
des Asphaltbelags.



Vorabzug

squadra+	Proj. Nr.:	2020-023
	Bearbeitet:	Dipl.-Ing. T. Schwim
	Datum:	19.05.2021

Bauvorhaben:		GARTENSTADTHAAN Tiefbauamt Alleestraße 8, 42781 Haan	
Stadtteil:	Haan	Tiefbauamt:	
Gewerk:	Straßenbau	Haan, den.:	
Maßnahme:	Radverkehrsachse "Fahrradfreundliches Sandbachtal Haan" - Vorplanung -		
Planart:	Lageplan		
Maßstab:	1 : 500	Blattgröße:	42,0 cm x 132,0 cm
		Blatt:	L01