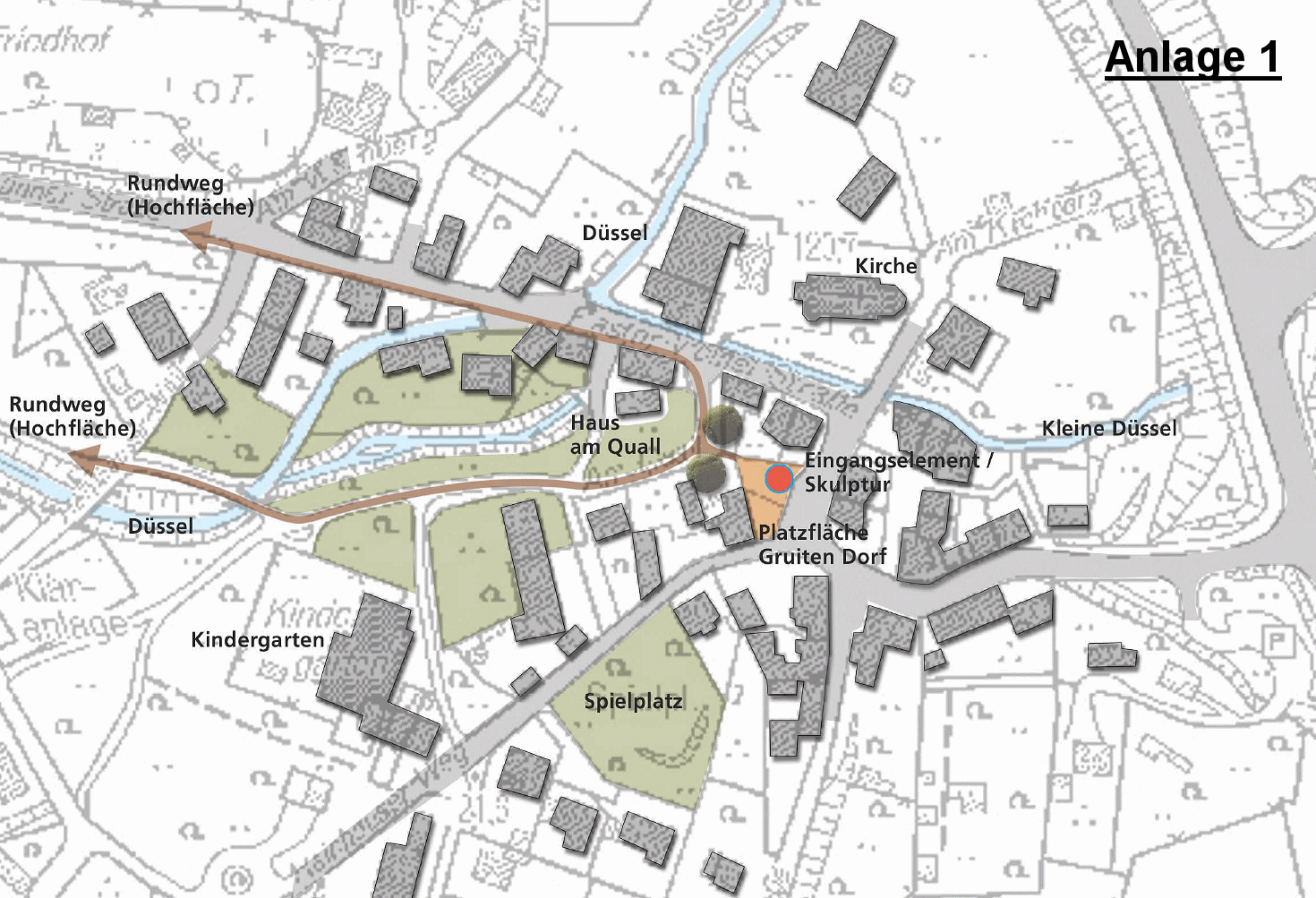


Anlage 1



Anlage 2



Möglichkeit
Wegerührung
prüfen!

ehem. Sinterstraße
ehem. Steinbruch
Haus am Quell

Neandertalplatz
Grütten

GRÜTTEN

Wanderweg „Kalkspuren“
(vorhanden, nicht ausgeschildert)

Steppen Teich /
ehem. Steinbruch

Kalkstein
Huppertsbracken

Rackbaumögl.
prüfen
(Reitweg)

„Im kalten Grund“























Aussichtspunkt
„Puderberg
Grütten“

S Haan-Grütten

Weg qualifizieren

Weg qualifizieren
(langfristig soll „Hauptweg oben“
hier verlaufen)

Legende

NSG-/FFH-Gebiet	
Wanderwege	
Hauptweg - Tal (Fußgänger) (Bestand / Planung)	 
Hauptweg - Hochfläche (Fußg./Radfahrer) (Bestand / Planung)	 
Wanderwege - hohe Bedeutung (Bestand / Planung)	 
Wanderwege - Rückbauvorschlag	
thematische Wanderwege	
Radwege	
vorh. Fernrouten (Kaiserroute / Euroga-Route)	
vorh. Radwege (ausgeschildert / RVN)	
Sehenswürdigkeiten / Ziele (auch ggf. für Themenrouten)	
Aussichtspunkt (inszenieren / Plattform o.ä.)	
Aussichtspunkt (weniger aufwändig gestalten: Schild / Bank o.ä.)	
Sehenswürdigkeit Urgeschichte (vorhanden)	
Sehenswürdigkeit Natur (vorhanden m. Schild / Planung)	 
Sehenswürdigkeit Kalk (vorhanden m. Schild / Planung)	 
Rastplatz (vorhanden / Planung)	 
Spielplatz (vorhanden / Planung)	 

Anlage 3

