












Bebauungsplanvorentwurf BP 200 "Neues Rathaus"
November 2024

-  Flächen für den Gemeinbedarf, Öffentliche Verwaltung (Rathaus) im Sockelgeschoss der überbaubaren Fläche A zusätzlich VHS
-  Baugrenze (überbaubare Fläche A und B)
-  maximale Gebäudehöhe
-  öffentliche Verkehrsfläche besonderer Zweckbestimmung
-  private Verkehrsfläche besonderer Zweckbestimmung, Parkplatz Rathaus (Dienstfahrzeuge)
-  Straßenbegrenzungslinie
-  Öffentliche Grünfläche, Zweckbestimmung Straßenbegleitgrün
-  Private Grünfläche "Abschirmgrün"
-  Grenze Denkmalschutzbereich
-  Aufzuhebender Planbereich (Festsetzungen BP 41d und 41d, 1. Änderung)
-  Grenze des räumlichen Geltungsbereiches